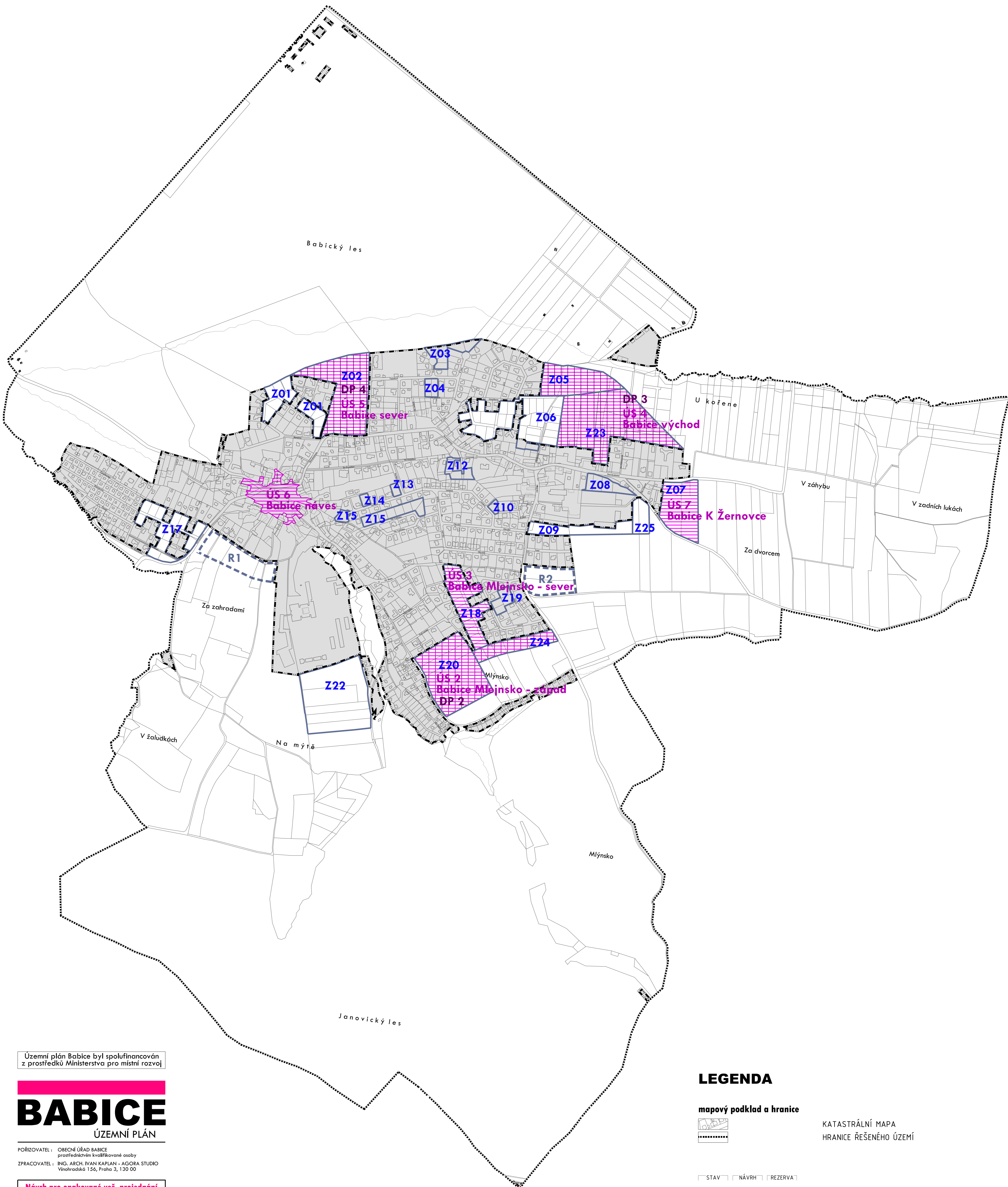




ÚZEMNÍ PLÁN BABICE
Návrh pro opakované veř. projednání
Základní členění území



Územní plán Babice byl spolufinancován z prostředků Ministerstva pro místní rozvoj

BABICE
ÚZEMNÍ PLÁN

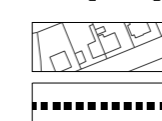
POŘIZOVATEL: OBCNÍ ÚŘAD BABICE
 prostřednictvím kvalifikované osoby
 ZPRACOVATEL: ING. ARCH. IVAN KAPLAN - AGORA STUDIO
 Vinohradská 156, Praha 3, 130 00

Návrh pro opakované veř. projednání

STAV:	ZÁKLADNÍ ČLENĚNÍ ÚZEMÍ	Číslo výkresu:	1
ZPRACOVATEL:	DOC. ING. ARCH. IVAN KAPLAN ING. KATEŘINA JEJLÍNKOVÁ ING. ARCH. KLÁRA VÁCHALOVÁ	PARÉ:	
MĚŘÍTKO:	1 : 5 000	DATA:	IX/2020

LEGENDA

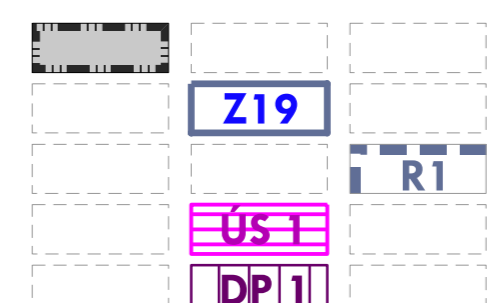
mapový podklad a hranice



KATASTRÁLNÍ MAPA
 HRANICE ŘEŠENÉHO ÚZEMÍ

STAV | NÁVRH | REZERVA

základní členění území



ZASTAVĚNÉ ÚZEMÍ VYMEZENÉ K 1.8.2020
 ZASTAVITELNÉ PLOCHY
 ÚZEMNÍ REZERVY
 PLOCHY, V NICHŽ JE ROZHODOVÁNÍ O ZMĚNÁCH
 V ÚZEMÍ PODMÍNĚNO ÚZEMNÍ STUDIÍ
 PLOCHY, V NICHŽ JE ROZHODOVÁNÍ O ZMĚNÁCH
 V ÚZEMÍ PODMÍNĚNO DOHODOU O PARCELACI