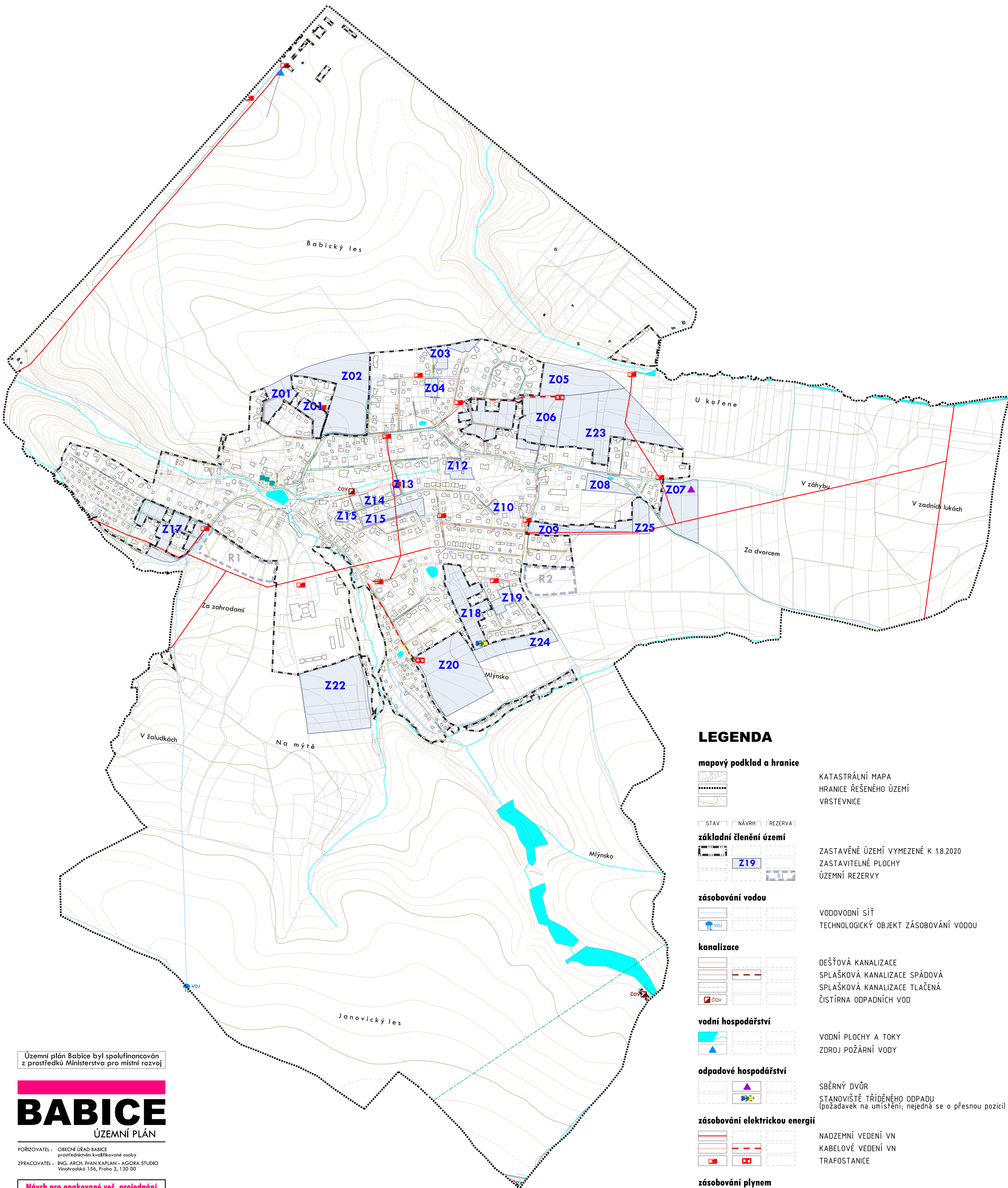


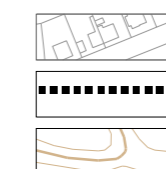


ÚZEMNÍ PLÁN BABICE
Návrh pro opakované veř. projednání
Koncepce technické infrastruktury



LEGENDA

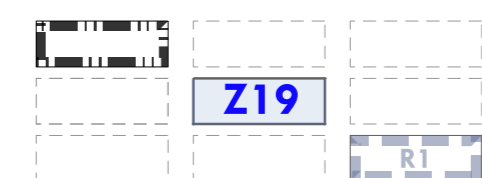
mapový podklad a hranice



KATASTRÁLNÍ MAPA
 HRANICE ŘEŠENÉHO ÚZEMÍ
 VRSTEVNICE

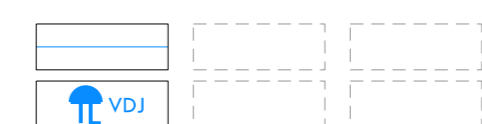
STAV NÁVRH REZERVA

základní členění území



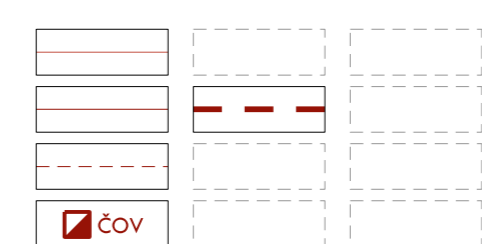
ZASTAVĚNÉ ÚZEMÍ VYMEZENÉ K 1.8.2020
 ZASTAVITELNÉ PLOCHY
 ÚZEMNÍ REZERVY

zásobování vodou



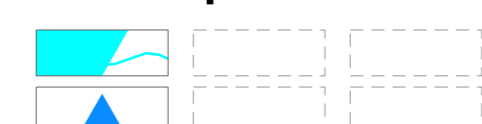
VODOVODNÍ SÍŤ
 TECHNOLOGICKÝ OBJEKT ZÁSBOVÁNÍ VODOU

kanalizace



DEŠŤOVÁ KANALIZACE
 SPLAŠKOVÁ KANALIZACE SPÁDOVÁ
 SPLAŠKOVÁ KANALIZACE TLAČENÁ
 ČISTÍRNA ODPADNÍCH VOD

vodní hospodářství



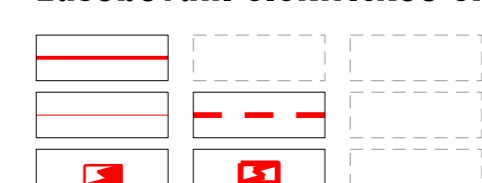
VODNÍ PLOCHY A TOKY
 ZDROJ POŽÁRNÍ VODY

odpadové hospodářství



SBĚRNÝ DVŮR
 STANOVISŤE TRÍDĚNÉHO ODPADU
 (požadavek na umístění; nejedná se o přesnou pozici)

zásobování elektrickou energií



NADZEMNÍ VEDENÍ VN
 KABELOVÉ VEDENÍ VN
 TRAFOSTANICE

zásobování plynem



VEDENÍ PLYNOVODU STL

telekomunikace



RADIOVÉ SMĚROVÉ PAPRSKY
 KOMUNIKAČNÍ VEDENÍ
 ELEKTRONICKÉ KOMUNIKAČNÍ ZAŘÍZENÍ

Územní plán Babice byl spolufinancován z prostředků Ministerstva pro místní rozvoj

BABICE
 ÚZEMNÍ PLÁN

POŘIZOVATEL : OBECNÍ ÚŘAD BABICE
 prostřednictvím kvalifikované osoby
 ZPRACOVATEL : ING. ARCH. IVAN KAPLAN - AGORA STUDIO
 Vinohradská 156, Praha 3, 130 00

Návrh pro opakované veř. projednání

STAV:	KONCEPCE TECHNICKÉ INFRASTRUKTURY	Číslo vřsk.:	4
ZPRACOVATEL:	DOC. ING. ARCH. IVAN KAPLAN ING. KATEŘINA JEJŇKOVÁ ING. ARCH. KLÁRA VÁCHALOVÁ	PARÉ:	
MĚŘÍTKO:	1 : 5 000	DATUM:	IX/2020