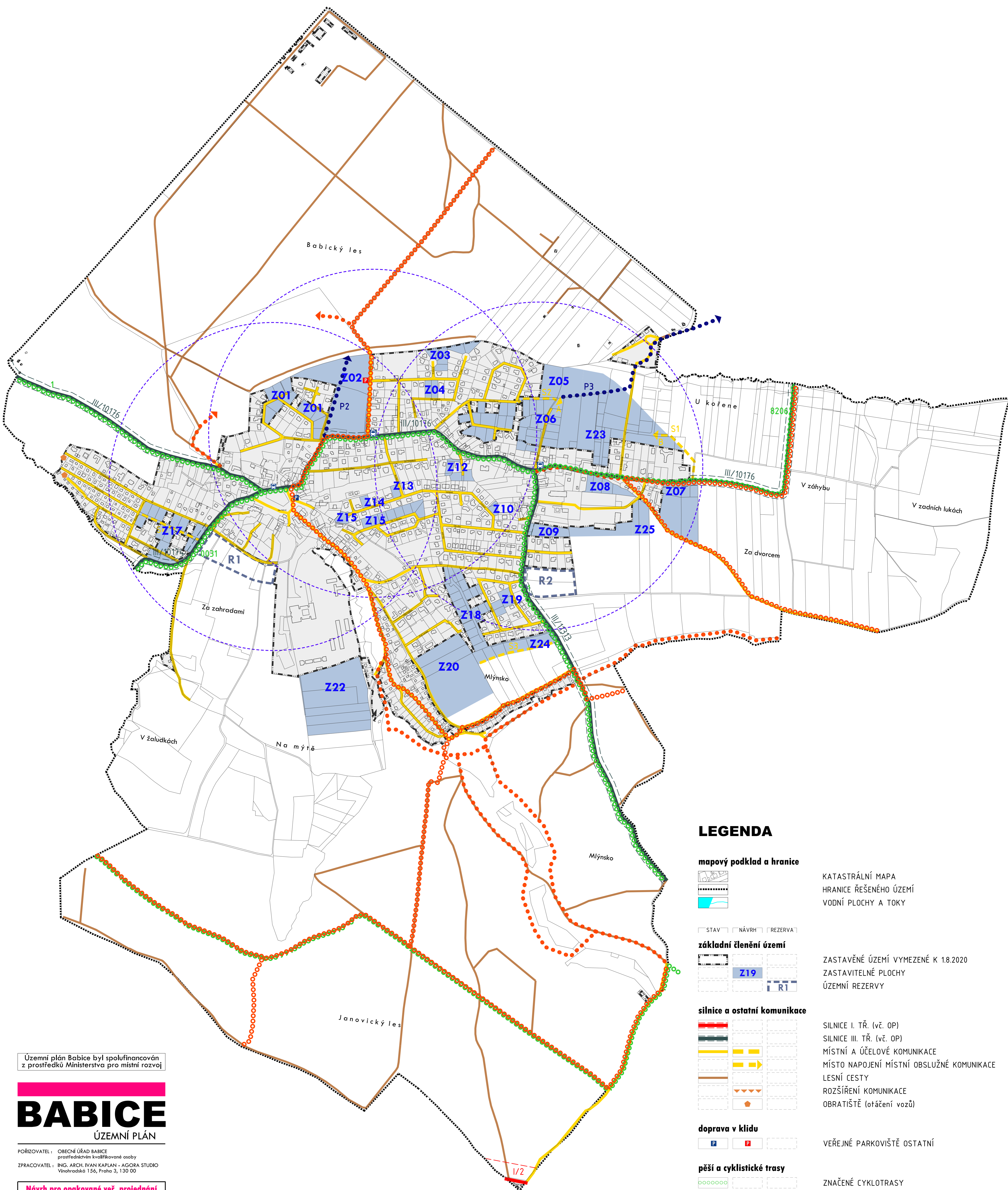


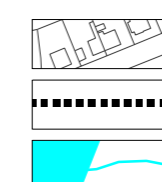


ÚZEMNÍ PLÁN BABICE
Návrh pro opakované veř. projednání
Koncepce dopravní infrastruktury



LEGENDA

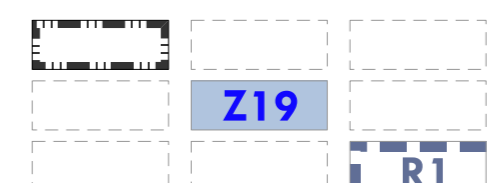
mapový podklad a hranice



KATASTRÁLNÍ MAPA
 HRANICE ŘEŠENÉHO ÚZEMÍ
 VODNÍ PLOCHY A TOKY

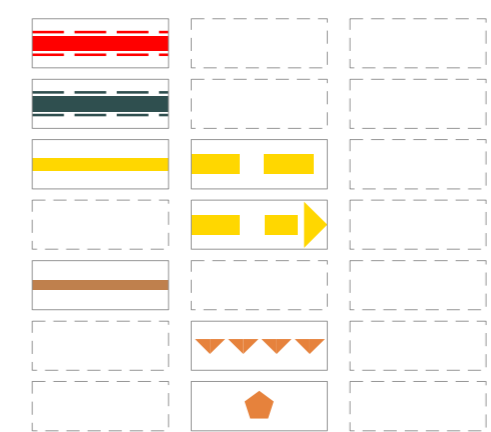
STAV NÁVRH REZERVA

základní členění území



ZASTAVĚNÉ ÚZEMÍ VYMEZENÉ K 1.8.2020
 ZASTAVITELNÉ PLOCHY
 ÚZEMNÍ REZERVY

silnice a ostatní komunikace



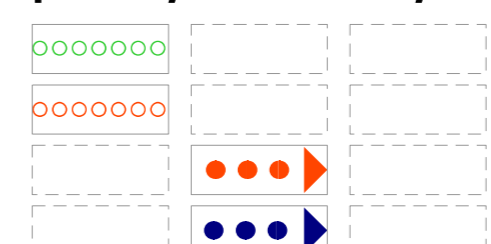
SILNICE I. TŘ. (vč. OP)
 SILNICE III. TŘ. (vč. OP)
 MÍSTNÍ A ÚČELOVÉ KOMUNIKACE
 MÍSTO NAPOJENÍ MÍSTNÍ OBSLUŽNÉ KOMUNIKACE
 LESNÍ CESTY
 ROZŠÍŘENÍ KOMUNIKACE
 OBRAŤIŠTĚ (otáčení vozů)

doprava v klidu



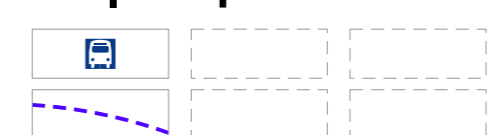
VEŘEJNÉ PARKOVIŠTĚ
 OSTATNÍ

pěší a cyklistické trasy



ZNAČENÉ CYKLOTRASY
 ZNAČENÉ TURISTICKÉ TRASY, NAUČNÁ STEZKA
 PĚŠÍ A CYKLO OKRUHY (PROSTUPNOST KRAJINOU)
 DŮLEŽITÁ PĚŠÍ PROPOJENÍ

veřejná doprava



ZASTÁVKA BUS
 DOCHÁZKOVÁ VZDÁLENOST
 OD ZASTÁVEK BUS 500m

Územní plán Babice byl spolufinancován z prostředků Ministerstva pro místní rozvoj

BABICE
 ÚZEMNÍ PLÁN

POŘIZOVATEL: OBCENÍ ÚŘAD BABICE
 prostřednictvím kvalifikované osoby
 ZPRACOVATEL: ING. ARCH. IVAN KAPLAN - AGORA STUDIO
 Vinohradská 156, Praha 3, 130 00

Návrh pro opakované veř. projednání

STAV:	KONCEPCE DOPRAVNÍ INFRASTRUKTURY	Číslo výkresu:	5
ZPRACOVATEL:	DOC. ING. ARCH. IVAN KAPLAN ING. KATEŘINA JEJLÍNKOVÁ ING. ARCH. KLÁRA VÁCHALOVÁ	PARÉ:	
MĚŘÍTKO:	1 : 5 000	DATUM:	IX/2020

