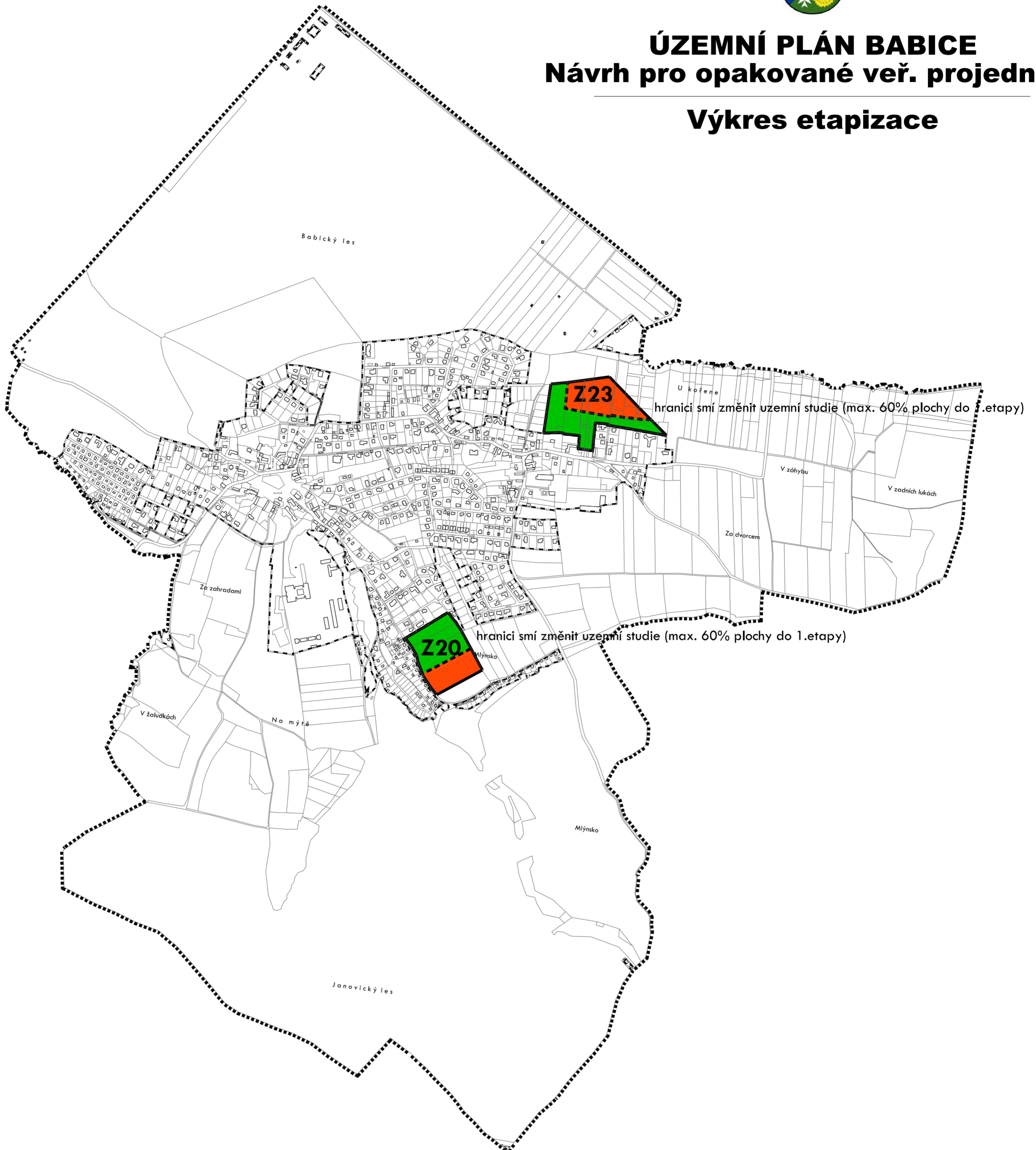




ÚZEMNÍ PLÁN BABICE

Návrh pro opakované veř. projednání

Výkres etapizace



Územní plán Babice byl spolufinancován z prostředků Ministerstva pro místní rozvoj

BABICE

ÚZEMNÍ PLÁN

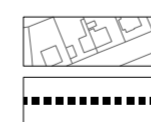
POŘIZOVATEL : OBCENÍ ÚŘAD BABICE
prostřednictvím kvalifikované osoby
ZPRACOVALI : ING. ARCH. IVAN KAPLAN - AGORA STUDIO
Vinohradská 156, Praha 3, 130 00

Návrh pro opakované veř. projednání

VÝKRES :	ČÍSLO VÝKR. :
VÝKRES ETAPIZACE	6
ZPRACOVALI :	PABÉ :
DOC. ING. ARCH. IVAN KAPLAN ING. KATEŘINA JELÍNKOVÁ ING. ARCH. KLÁRA VÁCHALOVÁ	
MĚŘÍTKO :	DATUM :
1 : 5 000	IX/2020

LEGENDA

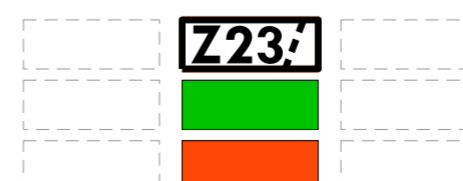
mapový podklad a hranice



KATASTRÁLNÍ MAPA
HRANICE ŘEŠENÉHO ÚZEMÍ

STAV NÁVRH REZERVA

etapizace



PLOCHY, SE STANOVENOU ETAPIZACÍ S
VYZNAČENOU HRANICÍ ETAPIZACE
1. ETAPA
2. ETAPA

základní členění území



ZASTAVĚNÉ ÚZEMÍ VYMEZENÉ K 1.8.2020