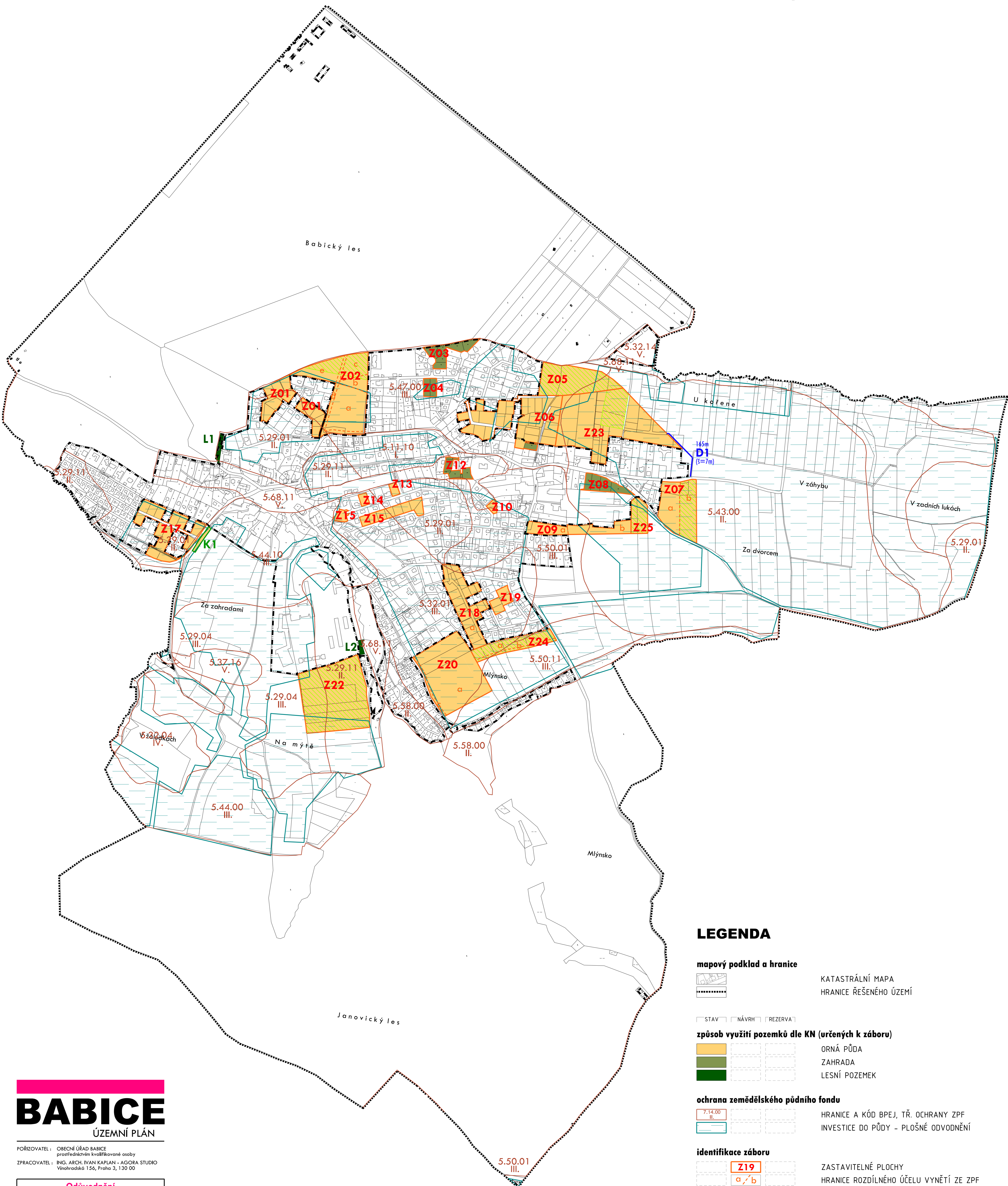




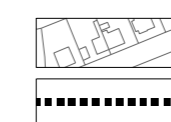
ÚZEMNÍ PLÁN BABICE
Odůvodnění

Výkres předpokládaných záborů
půdního fondu



LEGENDA

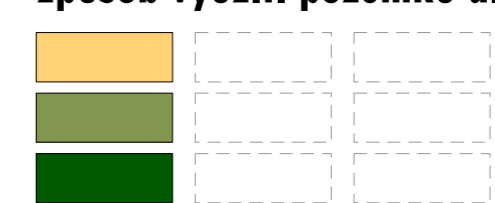
mapový podklad a hranice



KATASTRÁLNÍ MAPA
HRANICE ŘEŠENÉHO ÚZEMÍ

STAV NÁVRH REZERVA

způsob využití pozemků dle KN (určených k záboru)



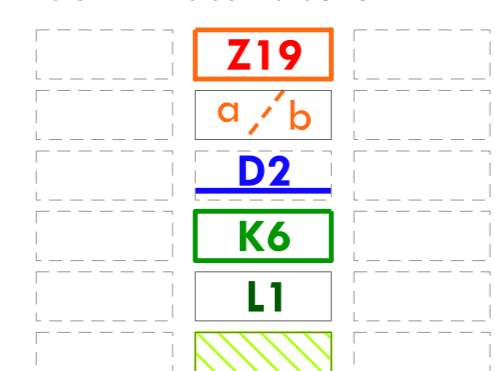
ORNÁ PŮDA
ZAHRADA
LESNÍ POZEMEK

ochrana zemědělského půdního fondu



HRANICE A KÓD BPEJ, TR. OCHRANY ZPF
INVESTICE DO PŮDY - PLOŠNÉ ODVODNĚNÍ

identifikace záboru



ZASTAVITELNÉ PLOCHY
HRANICE ROZDÍLNÉHO ÚČELU VYNĚTÍ ZE ZPF
LINIOVÉ DOPRAVNÍ STAVBY
ZMĚNY V KRAJINĚ
OZNAČENÍ ZÁBORU LESA
ZÁBORY "NOVÉ", NAD RÁMEC PŮVODNÍ ÚPD,
vyznačeno pouze u ZPF

základní členění území



ZASTAVĚNÉ ÚZEMÍ VYMEZENÉ K 1.8.2020

BABICE
ÚZEMNÍ PLÁN

POŘIZOVATEL : OBECNÍ ÚŘAD BABICE
projektovými kvalifikovanými osobami
ZPRACOVATEL : ING. ARCH. IVAN KAPLAN - AGORA STUDIO
Vinohradská 156, Praha 3, 130 00

Odůvodnění

VÝKRES:	VÝKRES PŘEDPOKLÁDANÝCH ZÁBORŮ PŮDNÍHO FONDU	Číslo výkresu:	O3
ZPRACOVATEL:	DOC. ING. ARCH. IVAN KAPLAN ING. KATEŘINA JEJLÍNKOVÁ ING. ARCH. KLÁRA VÁCHALOVÁ	PARÉ:	
MĚŘÍTKO:	1 : 5 000	DATA:	IX/2020

