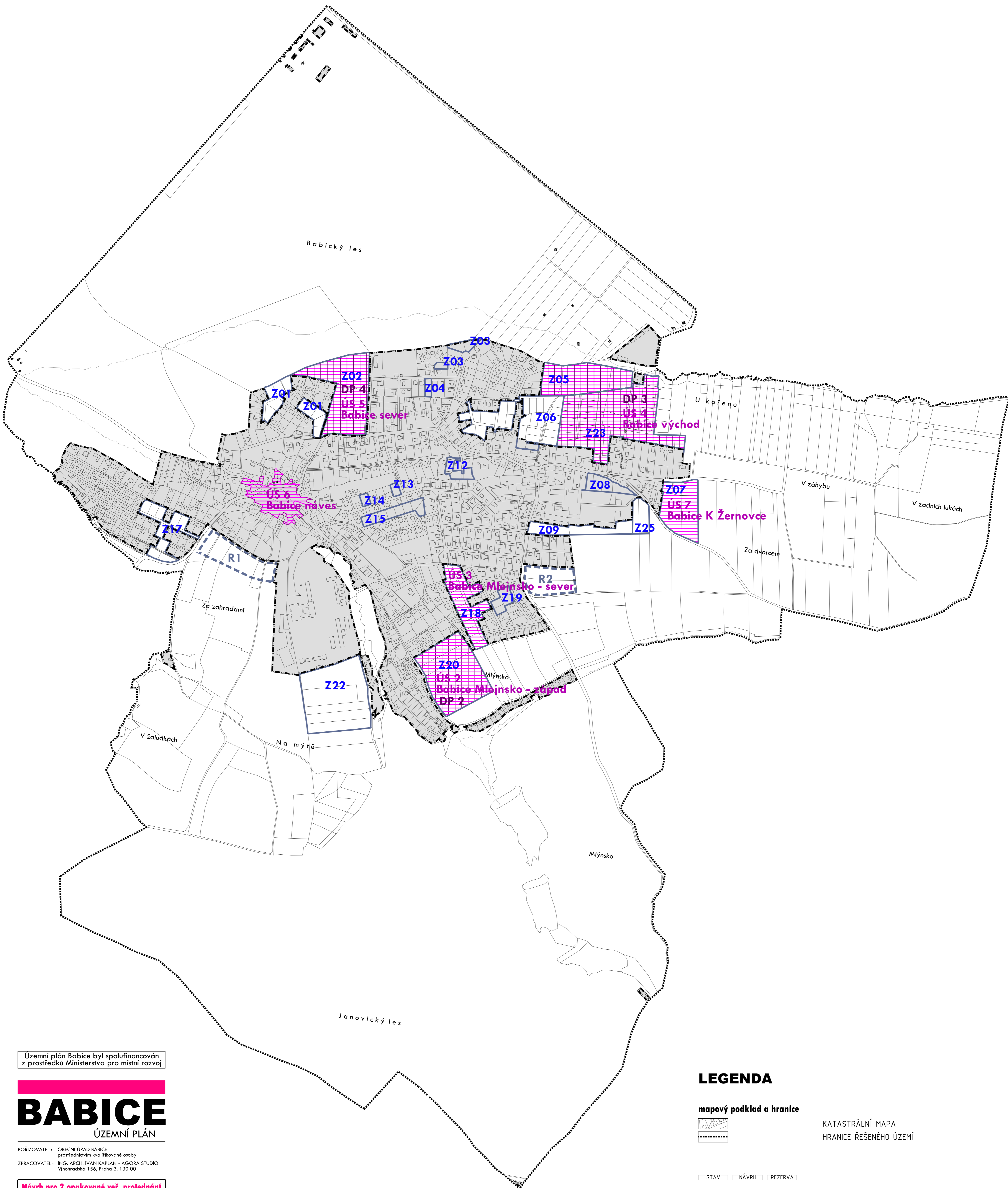




**ÚZEMNÍ PLÁN BABICE**  
**Návrh pro 2. opakované veř. projednání**  
**Základní členění území**



Územní plán Babice byl spolufinancován z prostředků Ministerstva pro místní rozvoj

**BABICE**  
**ÚZEMNÍ PLÁN**

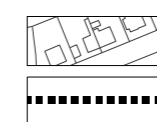
POŘIZOVATEL: OBCNÍ ÚŘAD BABICE  
 prostřednictvím kvalifikované osoby  
 ZPRACOVATEL: ING. ARCH. IVAN KAPLAN - AGORA STUDIO  
 Vinohradská 156, Praha 3, 130 00

**Návrh pro 2. opakované veř. projednání**

STAV:	Číslo výkresu:	<b>1</b>
ZPRACOVATEL:	PARÉ:	
DOC. ING. ARCH. IVAN KAPLAN ING. KATEŘINA JEJLÍNKOVÁ ING. ARCH. KLÁRA VÁCHALOVÁ		
MĚŘÍTKO: 1 : 5 000	DATA:	III/2022

**LEGENDA**

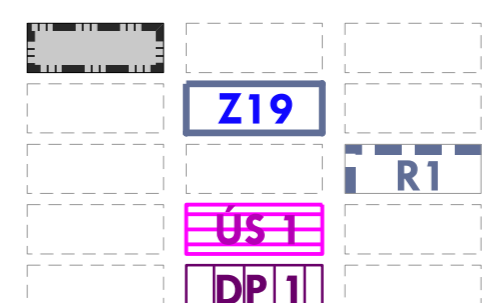
mapový podklad a hranice



KATASTRÁLNÍ MAPA  
 HRANICE ŘEŠENÉHO ÚZEMÍ

STAV: NÁVRH REZERVA

**základní členění území**



ZASTAVĚNÉ ÚZEMÍ VYMEZENÉ K 1.3.2022  
 ZASTAVITELNÉ PLOCHY  
 ÚZEMNÍ REZERVY  
 PLOCHY, V NICHŽ JE ROZHODOVÁNÍ O ZMĚNÁCH  
 V ÚZEMÍ PODMÍNĚNO ÚZEMNÍ STUDIÍ  
 PLOCHY, V NICHŽ JE ROZHODOVÁNÍ O ZMĚNÁCH  
 V ÚZEMÍ PODMÍNĚNO DOHODOU O PARCELACI