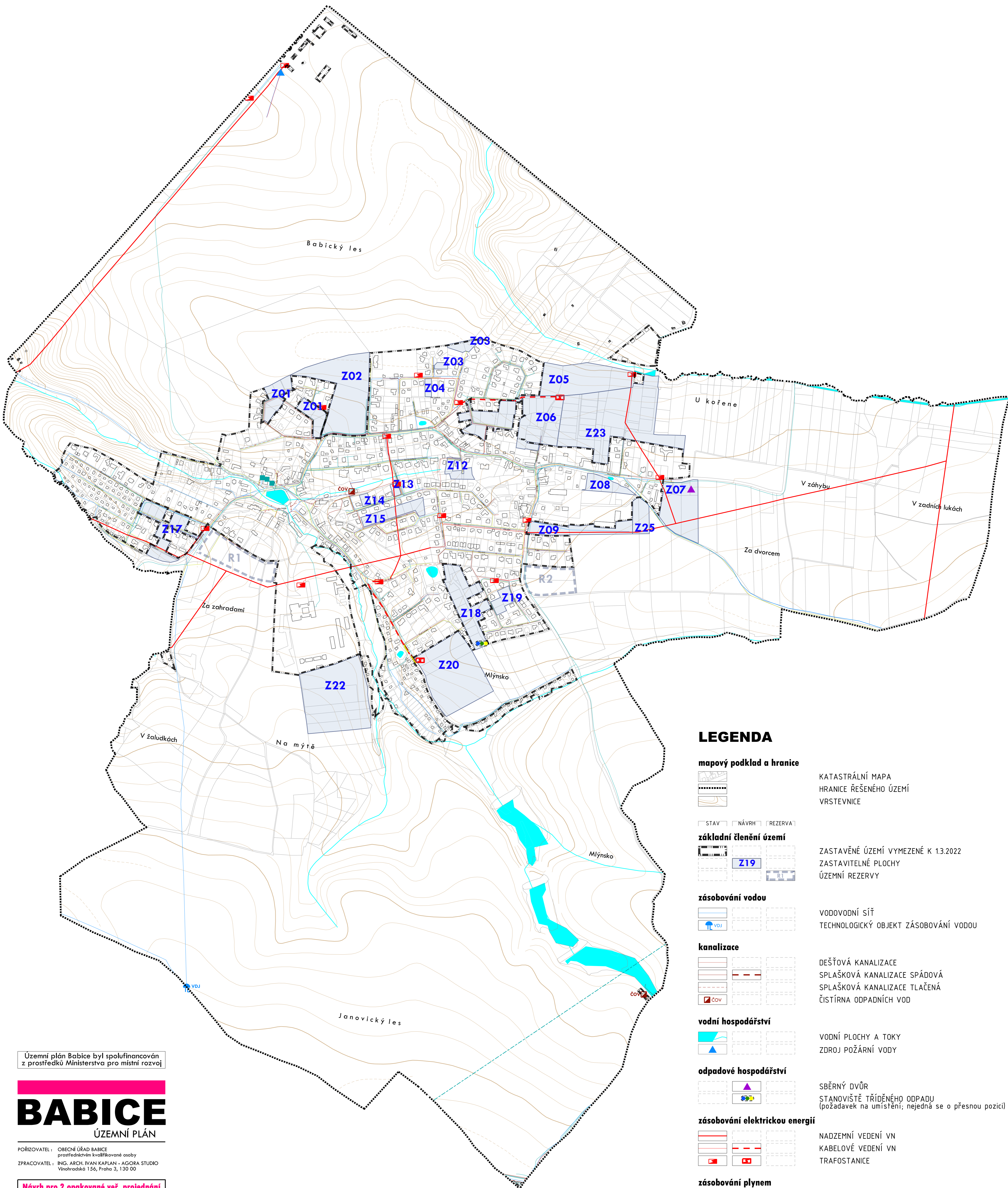


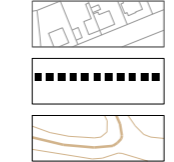


**ÚZEMNÍ PLÁN BABICE**  
**Návrh pro 2. opakované veř. projednání**  
**Koncepce technické infrastruktury**



**LEGENDA**

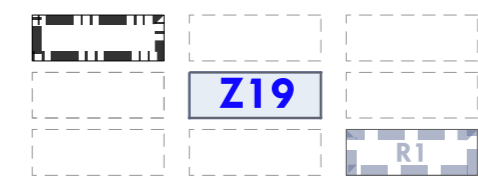
**mapový podklad a hranice**



KATASTRÁLNÍ MAPA  
 HRANICE ŘEŠENÉHO ÚZEMÍ  
 VRSTEVNICE

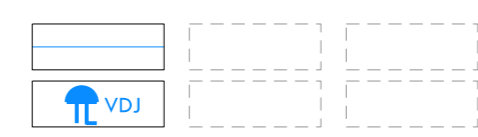
STAV    NÁVRH    REZERVA

**základní členění území**



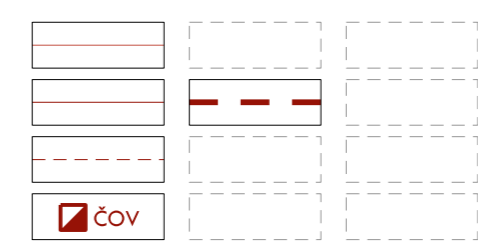
ZASTAVĚNÉ ÚZEMÍ VYMEZENÉ K 1.3.2022  
 ZASTAVITELNÉ PLOCHY  
 ÚZEMNÍ REZERVY

**zásobování vodou**



VODOVODNÍ SÍŤ  
 TECHNOLOGICKÝ OBJEKT ZÁSBOVÁNÍ VODOU

**kanalizace**



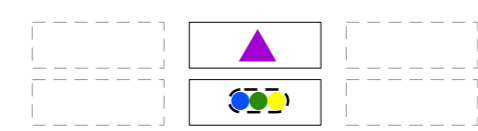
DEŠŤOVÁ KANALIZACE  
 SPLAŠKOVÁ KANALIZACE SPÁDOVÁ  
 SPLAŠKOVÁ KANALIZACE TLAČENÁ  
 ČISTÍRNA ODPADNÍCH VOD

**vodní hospodářství**



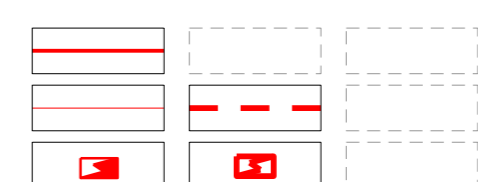
VODNÍ PLOCHY A TOKY  
 ZDROJ POŽÁRNÍ VODY

**odpadové hospodářství**



SBĚRNÝ DVŮR  
 STANOVISŤE TRÍDĚNÉHO ODPADU  
 (požadavek na umístění; nejedná se o přesnou pozici)

**zásobování elektrickou energií**



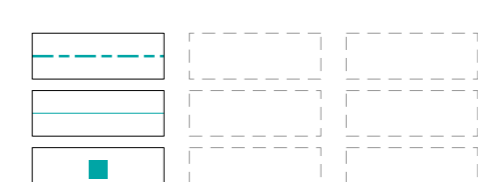
NADZEMNÍ VEDENÍ VN  
 KABELOVÉ VEDENÍ VN  
 TRAFOSTANICE

**zásobování plynem**



VEDENÍ PLYNOVODU STL

**telekomunikace**



RADIOVÉ SMĚROVÉ PAPSKY  
 KOMUNIKAČNÍ VEDENÍ  
 ELEKTRONICKÉ KOMUNIKAČNÍ ZAŘÍZENÍ

Územní plán Babice byl spolufinancován z prostředků Ministerstva pro místní rozvoj

**BABICE**  
 ÚZEMNÍ PLÁN

POŘIZOVATEL: OBCENÍ ÚŘAD BABICE  
 prostřednictvím kvalifikované osoby  
 ZPRACOVATEL: ING. ARCH. IVAN KAPLAN - AGORA STUDIO  
 Vinohradská 156, Praha 3, 130 00

Návrh pro 2. opakované veř. projednání

STAV:	KONCEPCE TECHNICKÉ INFRASTRUKTURY	Číslo vřsk.:	4
ZPRACOVATEL:	DOC. ING. ARCH. IVAN KAPLAN ING. KATEŘINA JEJŇKOVÁ ING. ARCH. KLÁRA VÁCHALOVÁ	PARÉ:	
MĚŘÍTKO:	1 : 5 000	DATUM:	III/2022