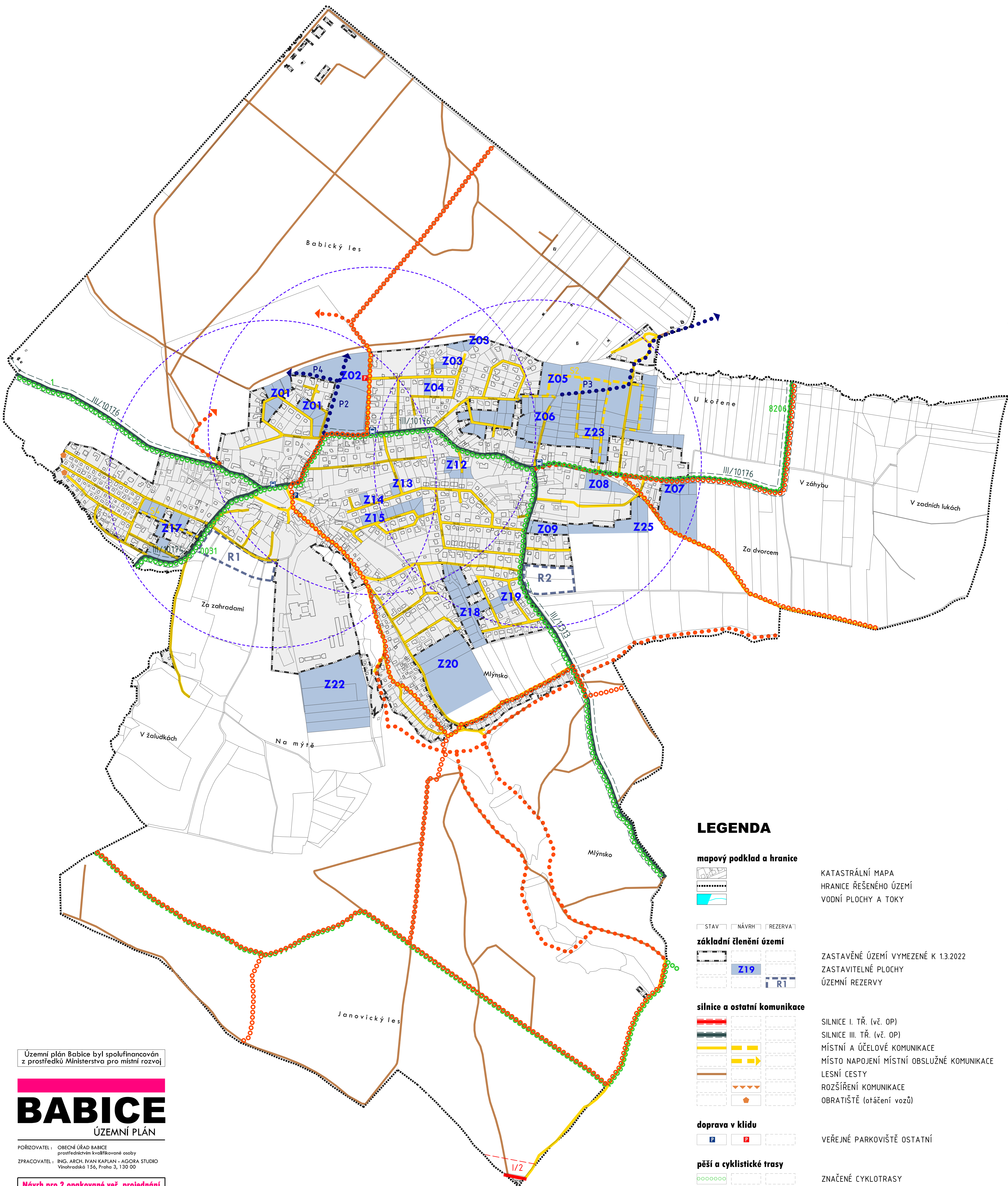


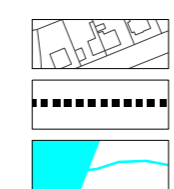


**ÚZEMNÍ PLÁN BABICE**  
**Návrh pro 2. opakované veř. projednání**  
**Koncepce dopravní infrastruktury**



**LEGENDA**

**mapový podklad a hranice**

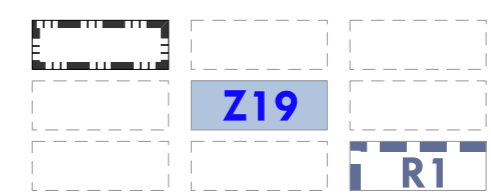


KATASTRÁLNÍ MAPA  
 HRANICE ŘEŠENÉHO ÚZEMÍ  
 VODNÍ PLOCHY A TOKY

STAV NÁVRH REZERVA

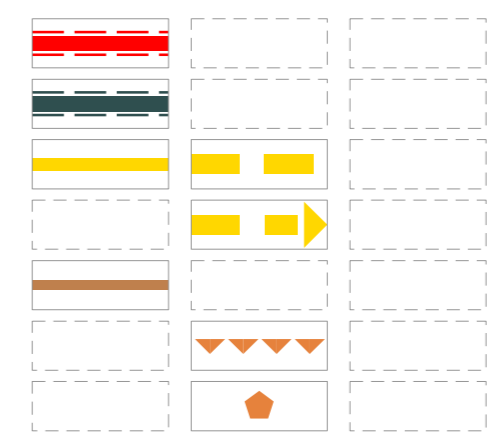


**základní členění území**



ZASTAVĚNÉ ÚZEMÍ VYMEZENÉ K 1.3.2022  
 ZASTAVITELNÉ PLOCHY  
 ÚZEMNÍ REZERVY

**silnice a ostatní komunikace**



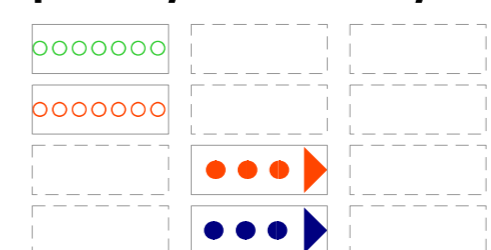
SILNICE I. TŘ. (vč. OP)  
 SILNICE III. TŘ. (vč. OP)  
 MÍSTNÍ A ÚČELOVÉ KOMUNIKACE  
 MÍSTO NAPOJENÍ MÍSTNÍ OBSLUŽNÉ KOMUNIKACE  
 LESNÍ CESTY  
 ROZŠÍŘENÍ KOMUNIKACE  
 OBRAŤIŠTĚ (otáčení vozů)

**doprava v klidu**



VEŘEJNÉ PARKOVIŠTĚ  
 OSTATNÍ

**pěší a cyklistické trasy**



ZNAČENÉ CYKLOTRASY  
 ZNAČENÉ TURISTICKÉ TRASY, NAUČNÁ STEZKA  
 PĚŠÍ A CYKLO OKRUHY (PROSTUPNOST KRAJINOU)  
 DŮLEŽITÁ PĚŠÍ PROPOJENÍ

**veřejná doprava**



ZASTÁVKA BUS  
 DOCHÁZKOVÁ VZDÁLENOST  
 OD ZASTÁVEK BUS 500m

Územní plán Babice byl spolufinancován z prostředků Ministerstva pro místní rozvoj

**BABICE**  
 ÚZEMNÍ PLÁN

POŘIZOVATEL: OBCENÍ ÚŘAD BABICE  
 prostřednictvím kvalifikované osoby  
 ZPRACOVATEL: ING. ARCH. IVAN KAPLAN - AGORA STUDIO  
 Vinohradská 156, Praha 3, 130 00

**Návrh pro 2. opakované veř. projednání**

VTUVIS:	KONCEPCE DOPRAVNÍ INFRASTRUKTURY	Číslo výkresu:	<b>5</b>
ZPRACOVATEL:	DOC. ING. ARCH. IVAN KAPLAN ING. KATEŘINA JEJLÍNKOVÁ ING. ARCH. KLÁRA VÁCHALOVÁ	PARÉ:	
MĚŘÍTKO:	1 : 5 000	DATUM:	III/2022