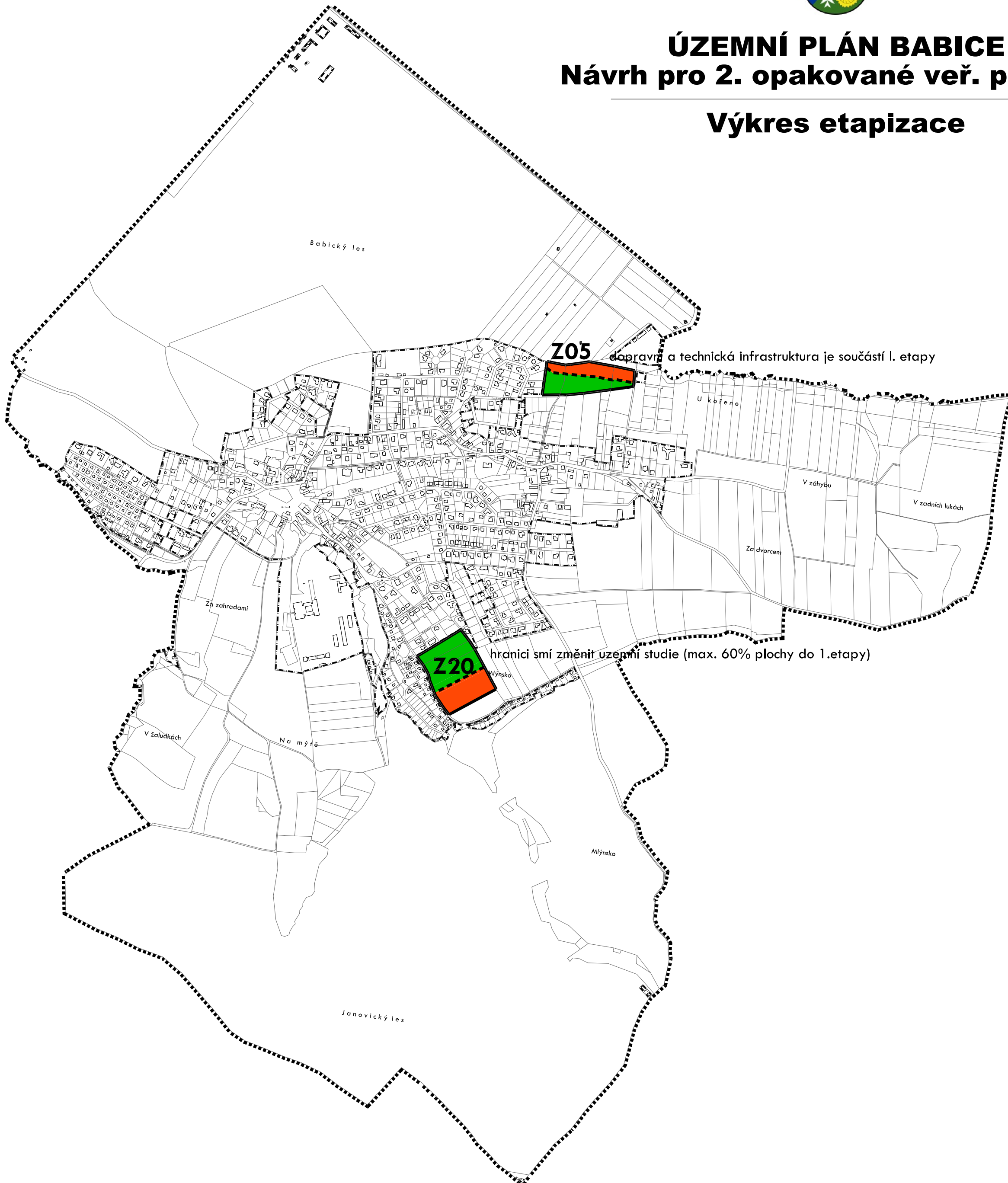




# ÚZEMNÍ PLÁN BABICE

## Návrh pro 2. opakované veř. projednání

### Výkres etapizace



Územní plán Babice byl spolufinancován z prostředků Ministerstva pro místní rozvoj

# BABICE

## ÚZEMNÍ PLÁN

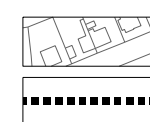
POŘIZOVATEL : OBCENÍ ÚŘAD BABICE  
prostřednictvím kvalifikované osoby  
ZPRACOVATEL : ING. ARCH. IVAN KAPLAN - AGORA STUDIO  
Vinohradská 156, Praha 3, 130 00

### Návrh pro 2. opakované veř. projednání

VÝKRES :	ČÍSLO VÝKR. :
<b>VÝKRES ETAPIZACE</b>	<b>6</b>
ZPRACOVALI :	PABÉ :
DOC. ING. ARCH. IVAN KAPLAN ING. KATEŘINA JELÍNKOVÁ ING. ARCH. KLÁRA VÁCHALOVÁ	
MĚŘÍTKO :	DATUM :
1 : 5 000	III/2022

## LEGENDA

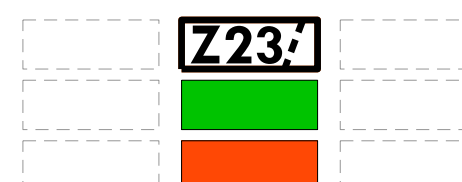
### mapový podklad a hranice



KATASTRÁLNÍ MAPA  
HRANICE ŘEŠENÉHO ÚZEMÍ

STAV  NÁVRH  REZERVA

### etapizace



PLOCHY, SE STANOVENOU ETAPIZACÍ S  
VYZNAČENOU HRANICÍ ETAPIZACE  
1. ETAPA  
2. ETAPA

### základní členění území



ZASTAVĚNÉ ÚZEMÍ VYMEZENÉ K 1.3.2022