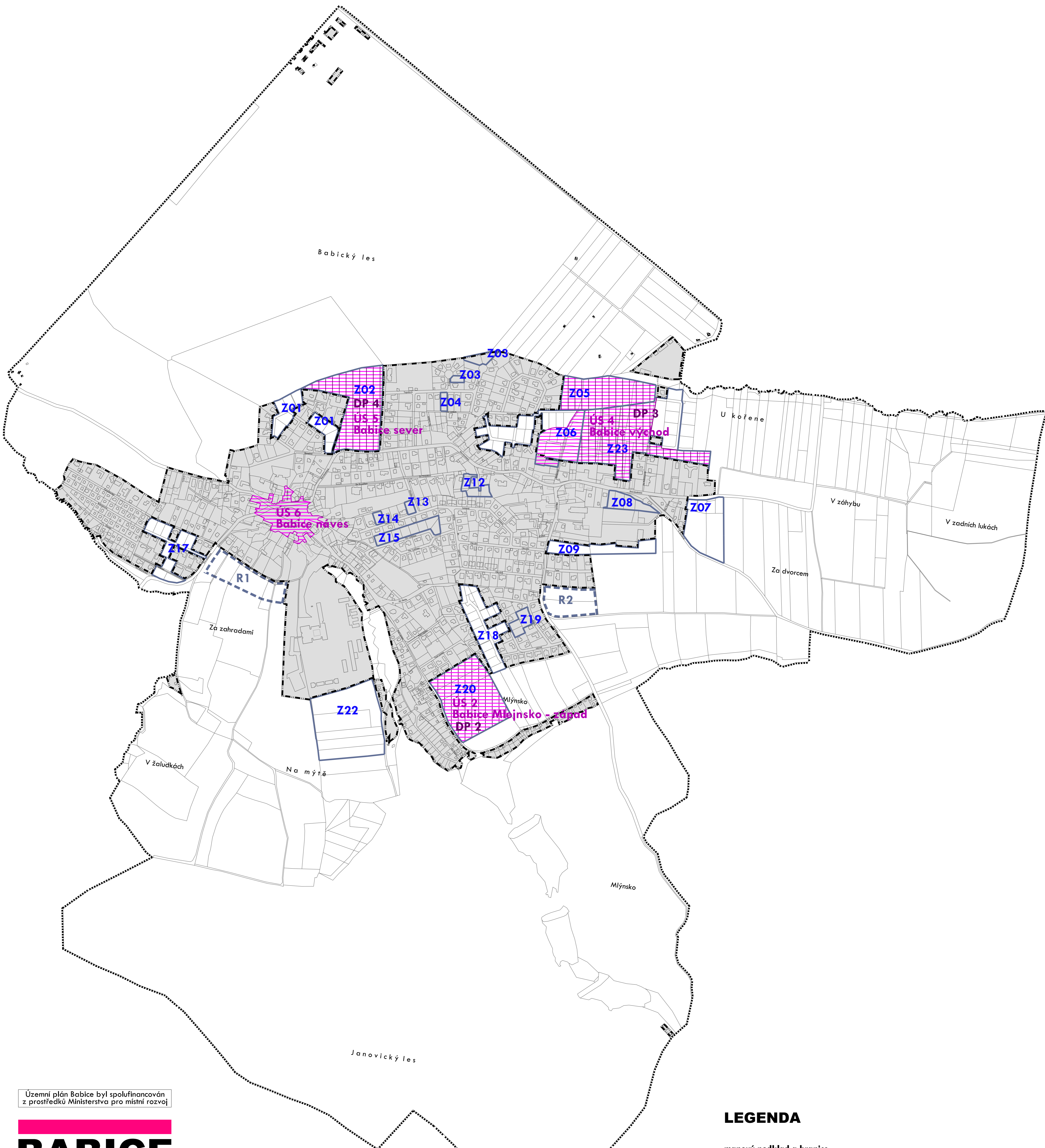




ÚZEMNÍ PLÁN BABICE

Základní členění území



Územní plán Babice byl spolufinancován z prostředků Ministerstva pro místní rozvoj

BABICE

ÚZEMNÍ PLÁN

POŘIZOVATEL: OBECNÍ ÚŘAD BABICE
prostřednictvím kvalifikované osoby
ZPRACOVATEL: ING. ARCH. IVAN KAPLAN - AGORA STUDIO
Vinohradská 156, Praha 3, 130 00

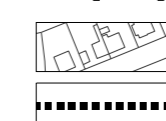
Finální podoba

STAV:	ZÁKLADNÍ ČLENĚNÍ ÚZEMÍ	ČÍSLO VÝK.: 1
ZPRACOVATEL:	DOC. ING. ARCH. IVAN KAPLAN ING. KATEŘINA JEJLÍNKOVÁ ING. ARCH. KLÁRA VÁCHALOVÁ	PARÉ:
MĚŘÍTKO:	1 : 5 000	DATA:
		XII/2022

ZÁZNAM O ÚČINNOSTI ÚZEMNÍHO PLÁNU BABICE	
Označení správního orgánu, který územní plán vydal:	Zastupitelstvo obce Babice dne 21.11.2022 poř. č. usnesení 4/10/2022
Datum nabytí účinnosti územního plánu:	8.12.2022
Jména, příjmení, funkce a podpis oprávněné osoby pořizovatele, etiké úředního razítka:	Obecní úřad Babice prostřednictvím kvalifikované osoby: Ing. arch. Karel Boček a Ing. arch. František Pospíšil

LEGENDA

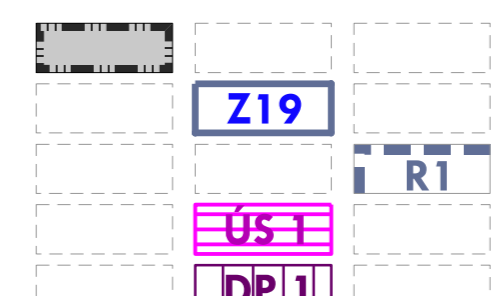
mapový podklad a hranice



KATASTRÁLNÍ MAPA
HRANICE ŘEŠENÉHO ÚZEMÍ

STAV | NÁVRH | REZERVA

základní členění území



ZASTAVĚNÉ ÚZEMÍ VYMEZENÉ K 15.10.2022
ZASTAVITELNÉ PLOCHY
ÚZEMNÍ REZERVY
PLOCHY, V NICHŽ JE ROZHODOVÁNÍ O ZMĚNÁCH V ÚZEMÍ PODMÍNĚNO ÚZEMNÍ STUDIÍ
PLOCHY, V NICHŽ JE ROZHODOVÁNÍ O ZMĚNÁCH V ÚZEMÍ PODMÍNĚNO DOHODOU O PARCELACI