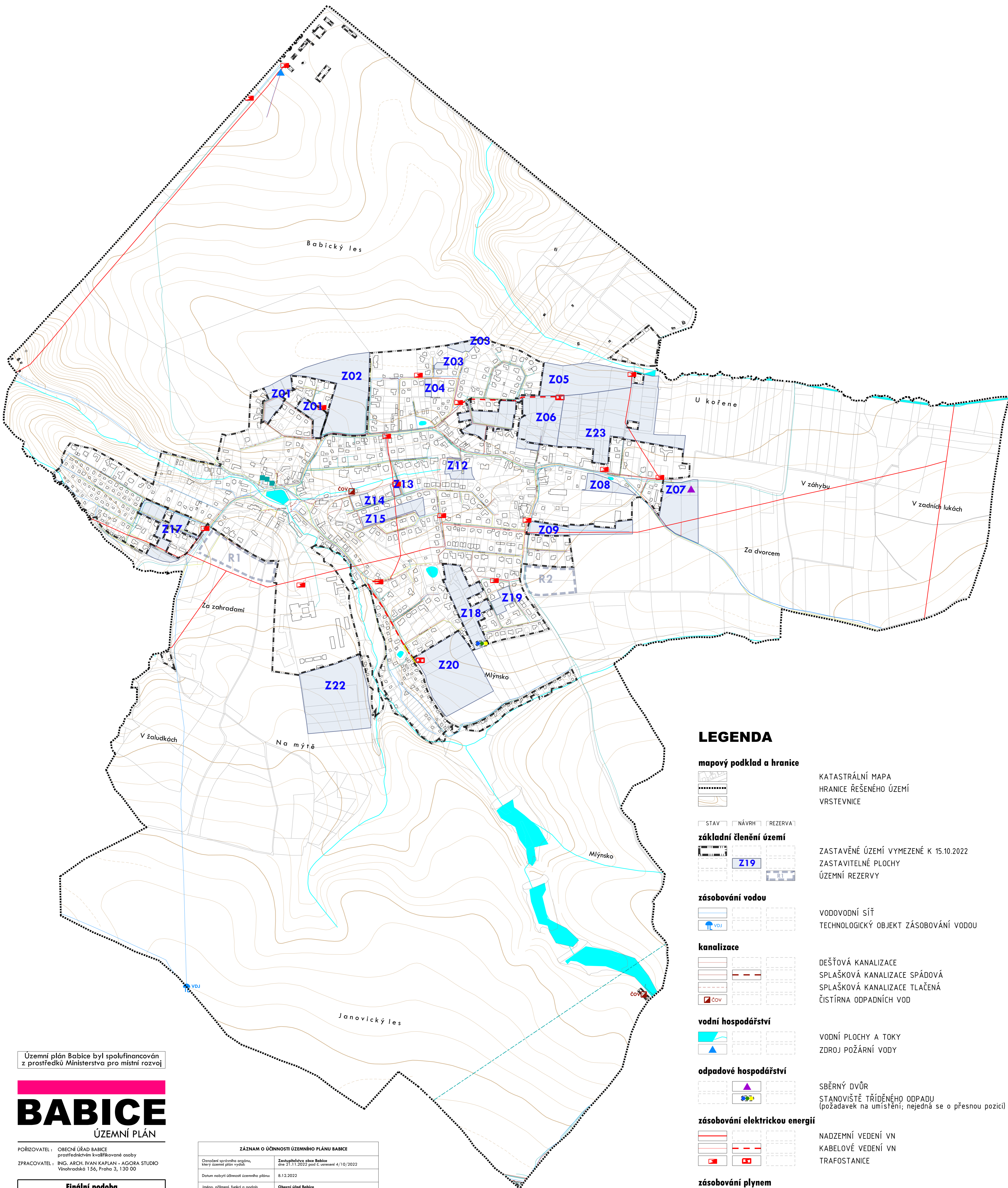




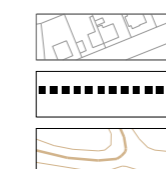
ÚZEMNÍ PLÁN BABICE

Koncepce technické infrastruktury



LEGENDA

mapový podklad a hranice



KATASTRÁLNÍ MAPA
HRANICE ŘEŠENÉHO ÚZEMÍ
VRSTEVNICE

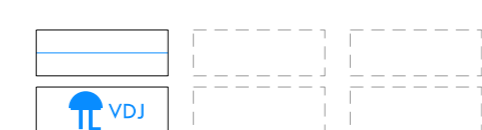
[STAV] [NÁVRH] [REZERVA]

základní členění území



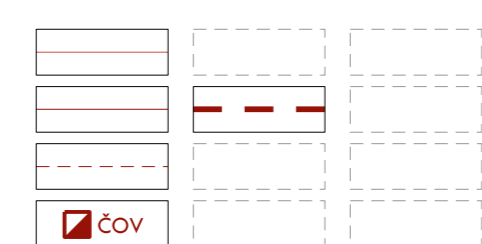
ZASTAVĚNÉ ÚZEMÍ VYMEZENÉ K 15.10.2022
ZASTAVITELNÉ PLOCHY
ÚZEMNÍ REZERVY

zásobování vodou



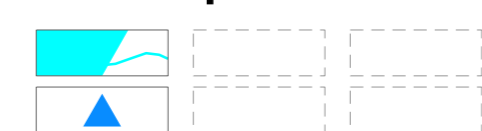
VODOVODNÍ SÍŤ
TECHNOLOGICKÝ OBJEKT ZÁSBOVÁNÍ VODOU

kanalizace



DEŠŤOVÁ KANALIZACE
SPLAŠKOVÁ KANALIZACE SPÁDOVÁ
SPLAŠKOVÁ KANALIZACE TLAČENÁ
ČISTÍRNA ODPADNÍCH VOD

vodní hospodářství



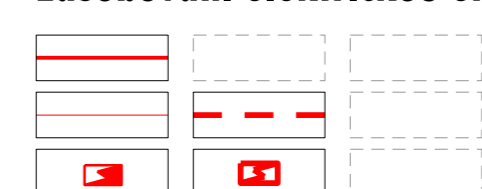
VODNÍ PLOCHY A TOKY
ZDROJ POŽÁRNÍ VODY

odpadové hospodářství




SBĚRNÝ DVŮR
STANOVISŤE TRÍDĚNÉHO ODPADU
(požadavek na umístění; nejedná se o přesnou pozici)

zásobování elektrickou energií



NADZEMNÍ VEDENÍ VN
KABELOVÉ VEDENÍ VN
TRAFOSTANICE

zásobování plynem



VEDENÍ PLYNOVODU STL

telekomunikace



RADIOVÉ SMĚROVÉ PAPRSKY
KOMUNIKAČNÍ VEDENÍ
ELEKTRONICKÉ KOMUNIKAČNÍ ZAŘÍZENÍ

Územní plán Babice byl spolufinancován z prostředků Ministerstva pro místní rozvoj

BABICE

ÚZEMNÍ PLÁN

POŘIZOVATEL: OBEČNÍ ÚŘAD BABICE
prostřednictvím kvalifikované osoby
ZPRACOVATEL: ING. ARCH. IVAN KAPLAN - AGORA STUDIO
Vinohradská 156, Praha 3, 130 00

Finální podoba

VLIVS:	KONCEPCE TECHNICKÉ INFRASTRUKTURY	ČÍSLO VLIVS:	4
ZPRACOVATEL:	DOC. ING. ARCH. IVAN KAPLAN ING. KATEŘINA JEJLÍNKOVÁ ING. ARCH. KLÁRA VÁCHALOVÁ	PARÉ:	
MĚŘÍTKO:	1 : 5 000	DATUM:	XII/2022

ZÁZNAM O ÚČINNOSTI ÚZEMNÍHO PLÁNU BABICE

Označení správního orgánu, který územní plán vydal:	Zastupitelstvo obce Babice dne 21.11.2022 po 6. vnesení 4/10/2022
Datum nabytí účinnosti územního plánu:	8.12.2022
Jméno, příjmení, funkce a podpis oprávněné osoby pořizovatele, etik úředního razítka:	Obecní úřad Babice prostřednictvím kvalifikované osoby: Ing. arch. Karel Boček a Ing. arch. František Pospíšil