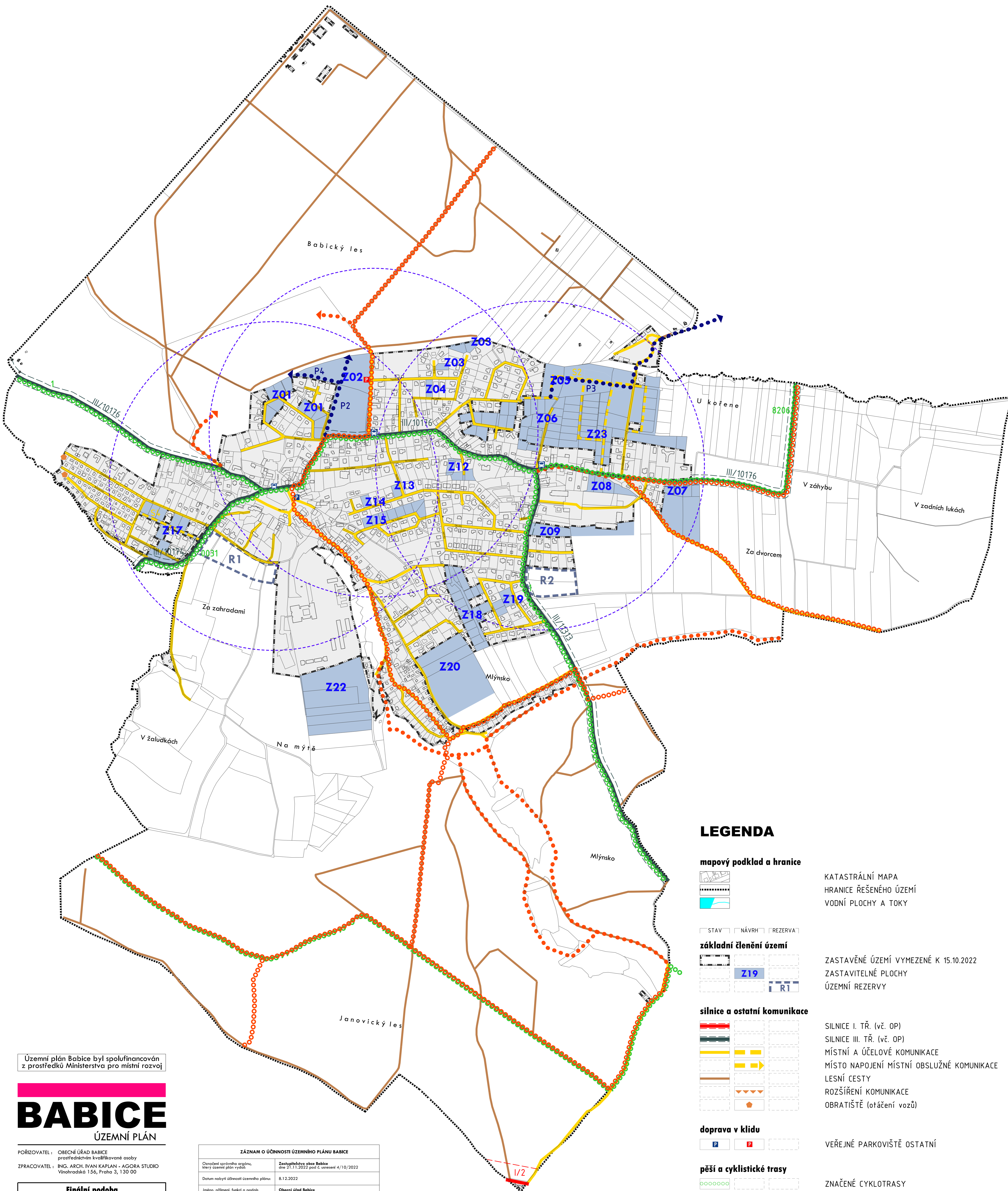




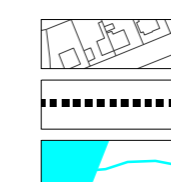
ÚZEMNÍ PLÁN BABICE

Koncepce dopravní infrastruktury



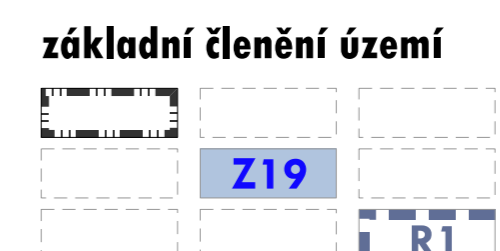
LEGENDA

mapový podklad a hranice



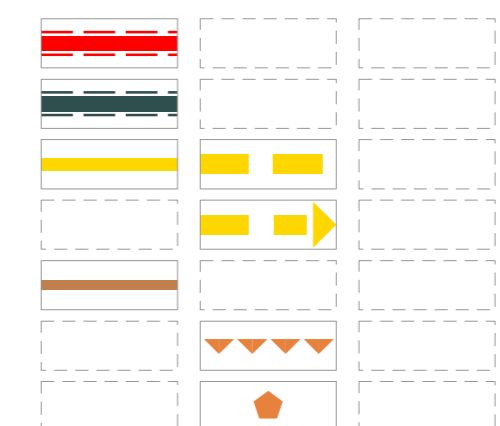
KATASTRÁLNÍ MAPA
HRANICE ŘEŠENÉHO ÚZEMÍ
VODNÍ PLOCHY A TOKY

základní členění území



ZASTAVĚNÉ ÚZEMÍ VYMEZENÉ K 15.10.2022
ZASTAVITELNÉ PLOCHY
ÚZEMNÍ REZERVY

silnice a ostatní komunikace



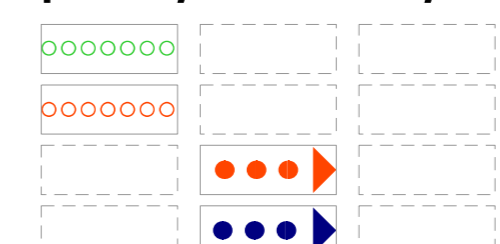
SILNICE I. TŘ. (vč. OP)
SILNICE III. TŘ. (vč. OP)
MÍSTNÍ A ÚČELOVÉ KOMUNIKACE
MÍSTO NAPOJENÍ MÍSTNÍ OBSLUŽNÉ KOMUNIKACE
LESNÍ CESTY
ROZŠÍŘENÍ KOMUNIKACE
OBRAŤIŠTĚ (otáčení vozů)

doprava v klidu



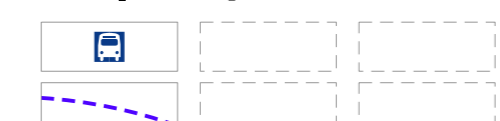
VEŘEJNÉ PARKOVIŠTĚ
OSTATNÍ

pěší a cyklistické trasy



ZNAČENÉ CYKLOTRASY
ZNAČENÉ TURISTICKÉ TRASY, NAUČNÁ STEZKA
PĚŠÍ A CYKLO OKRUHY (PROSTUPNOST KRAJINOU)
DŮLEŽITÁ PĚŠÍ PROPOJENÍ

veřejná doprava



ZASTÁVKY BUS
DOCHÁZKOVÁ VZDÁLENOST
OD ZASTÁVEK BUS 500m

Územní plán Babice byl spolufinancován z prostředků Ministerstva pro místní rozvoj

BABICE

ÚZEMNÍ PLÁN

POŘIZOVATEL: OBCENÍ ÚŘAD BABICE
prostřednictvím kvalifikované osoby
ZPRACOVATEL: ING. ARCH. IVAN KAPLAN - AGORA STUDIO
Vinohradská 156, Praha 3, 130 00

Finální podoba	
VÝKRES: KONCEPCE DOPRAVNÍ INFRASTRUKTURY	ČÍSLO VÝKRS.: 5
ZPRACOVATEL: DOC. ING. ARCH. IVAN KAPLAN ING. KATEŘINA JEJLÍNKOVÁ ING. ARCH. KLÁRA VÁCHALOVÁ	PARÉ: 1
MĚŘÍTKO: 1 : 5 000	DATA: XII/2022

ZÁZNAM O ÚČINNOSTI ÚZEMNÍHO PLÁNU BABICE	
Označení správního orgánu, který územní plán vydal:	Zastupitelstvo obce Babice dne 21.11.2022 poř. č. usnesení 4/10/2022
Datum nabytí účinnosti územního plánu:	8.12.2022
Jméno, příjmení, funkce a podpis oprávněné osoby pořizovatele, etiké úředního razítka:	Obecní úřad Babice prostřednictvím kvalifikované osoby: Ing. arch. Karel Boček a Ing. arch. František Pospíšil