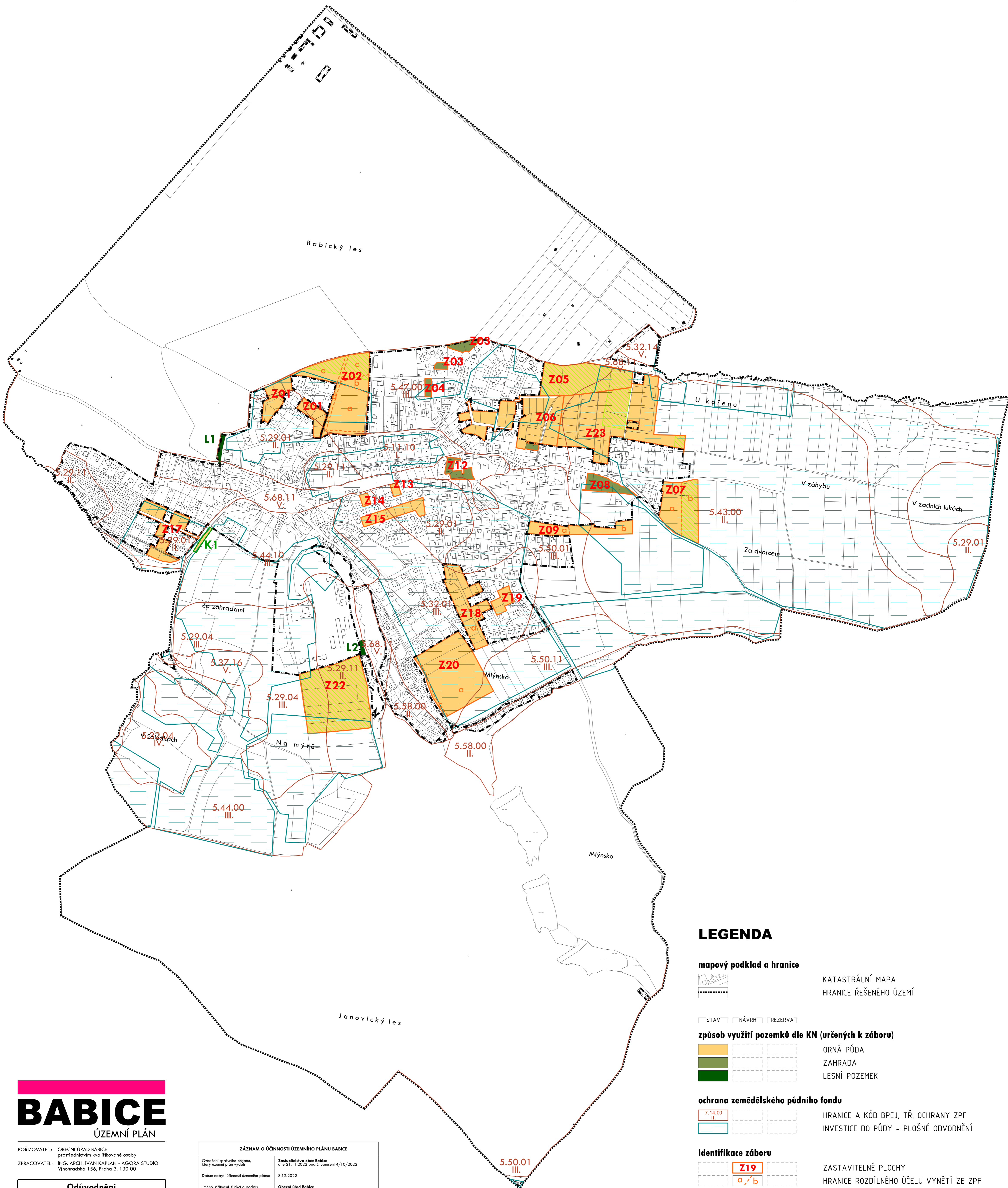




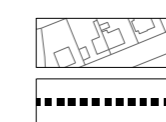
ÚZEMNÍ PLÁN BABICE Odůvodnění

Výkres předpokládaných záborů půdního fondu



LEGENDA


mapový podklad a hranice



KATASTRÁLNÍ MAPA
HRANICE ŘEŠENÉHO ÚZEMÍ

STAV NÁVRH REZERVA

způsob využití pozemků dle KN (určených k záboru)



ORNÁ PŮDA
ZAHRADA
LESNÍ POZEMEK

ochrana zemědělského půdního fondu



HRANICE A KÓD BPEJ, TR. OCHRANY ZPF
INVESTICE DO PŮDY - PLOŠNÉ ODVODNĚNÍ

identifikace záboru



ZASTAVITELNÉ PLOCHY
HRANICE ROZDÍLNÉHO ÚČELU VYNĚTÍ ZE ZPF
LINIOVÉ DOPRAVNÍ STAVBY
ZMĚNY V KRAJINĚ
OZNAČENÍ ZÁBORU LESA
ZÁBORY "NOVÉ", NAD RÁMEC PŮVODNÍ ÚPD,
vyznačeno pouze u ZPF

základní členění území



ZASTAVĚNÉ ÚZEMÍ VYMEZENÉ K 15.10.2022

BABICE

ÚZEMNÍ PLÁN

POŘIZOVATEL: OBEČNÍ ÚŘAD BABICE
profesionálně kvalifikované osoby
ZPRACOVATEL: ING. ARCH. IVAN KAPLAN - AGORA STUDIO
Vinohradská 156, Praha 3, 130 00

Odůvodnění	
VÝKRES: VÝKRES PŘEDPOKLÁDANÝCH ZÁBORŮ PŮDNÍHO FONDU	ČÍSLO VÝKRSU: O3
ZPRACOVATEL: DOC. ING. ARCH. IVAN KAPLAN ING. KATEŘINA JEJLÍNKOVÁ ING. ARCH. KLÁRA VÁCHALOVÁ	PARÉ: _____
MĚŘÍTKO: 1 : 5 000	DATA: XII/2022

ZÁZNAM O ÚČINNOSTI ÚZEMNÍHO PLÁNU BABICE	
Označení správního orgánu, který územní plán vydal:	Zastupitelstvo obce Babice dne 21.11.2022 po 6. vonešení 4/10/2022
Dotčené nabytí účinnosti územního plánu:	8.12.2022
Jména, příjmení, funkce a podpis oprávněné osoby pořizovatele, etik úředního razítka:	Obecní úřad Babice profesionálně kvalifikované osoby: Ing. arch. Karel Boček a Ing. arch. František Pospíšil