

# LEGENDA - změna č.1

## mapový podklad a hranice



KATASTRÁLNÍ MAPA



HRANICE ŘEŠENÉHO ÚZEMÍ

## základní členění území



ZASTAVĚNÉ ÚZEMÍ VYMEZENÉ K 1.4.2023



ZASTAVITELNÁ PLOCHA



ÚZEMNÍ REZERVA



PLOCHY A KORIDORY PODMÍNĚNÉ UZAVŘENÍM DOHODY O PARCELACI A ZPRACOVÁNÍM ÚZEMNÍ STUDIE

## prvky rušené změnou




ZASTAVITELNÁ PLOCHA (nebo její část)



ÚZEMNÍ STUDIE



DOHODA O PARCELACI



OZNAČENÍ DÍLČÍ ZMĚNY, VYPLÝVAJÍCÍ ZE SCHVÁLENÉHO OBSAHU ZMĚNY  
Ostatní zobrazené prvky jsou důsledkem vymezení zastavěného území (a aktualizace ploch v něm) a důsledkem převedení územního plánu do jednotného standardu.

# BABICE

## ÚZEMNÍ PLÁN - změna č.1

POŘIZOVATEL : OBECNÍ ÚŘAD BABICE  
prostřednictvím kvalifikované osoby

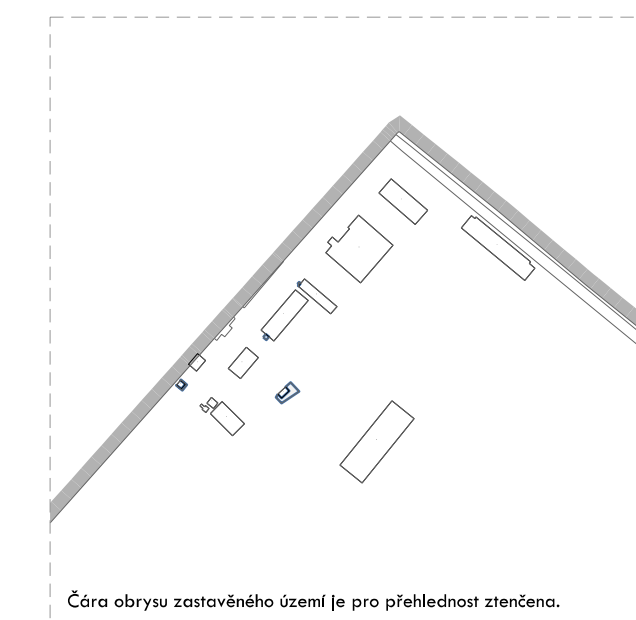
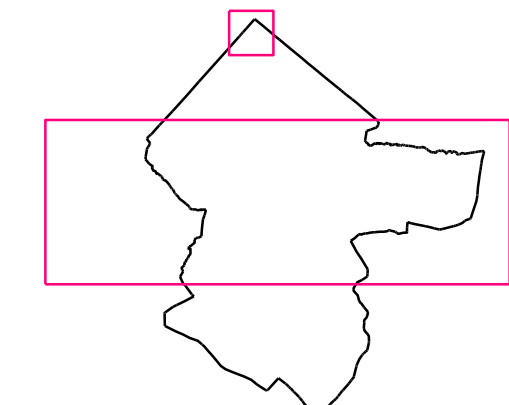
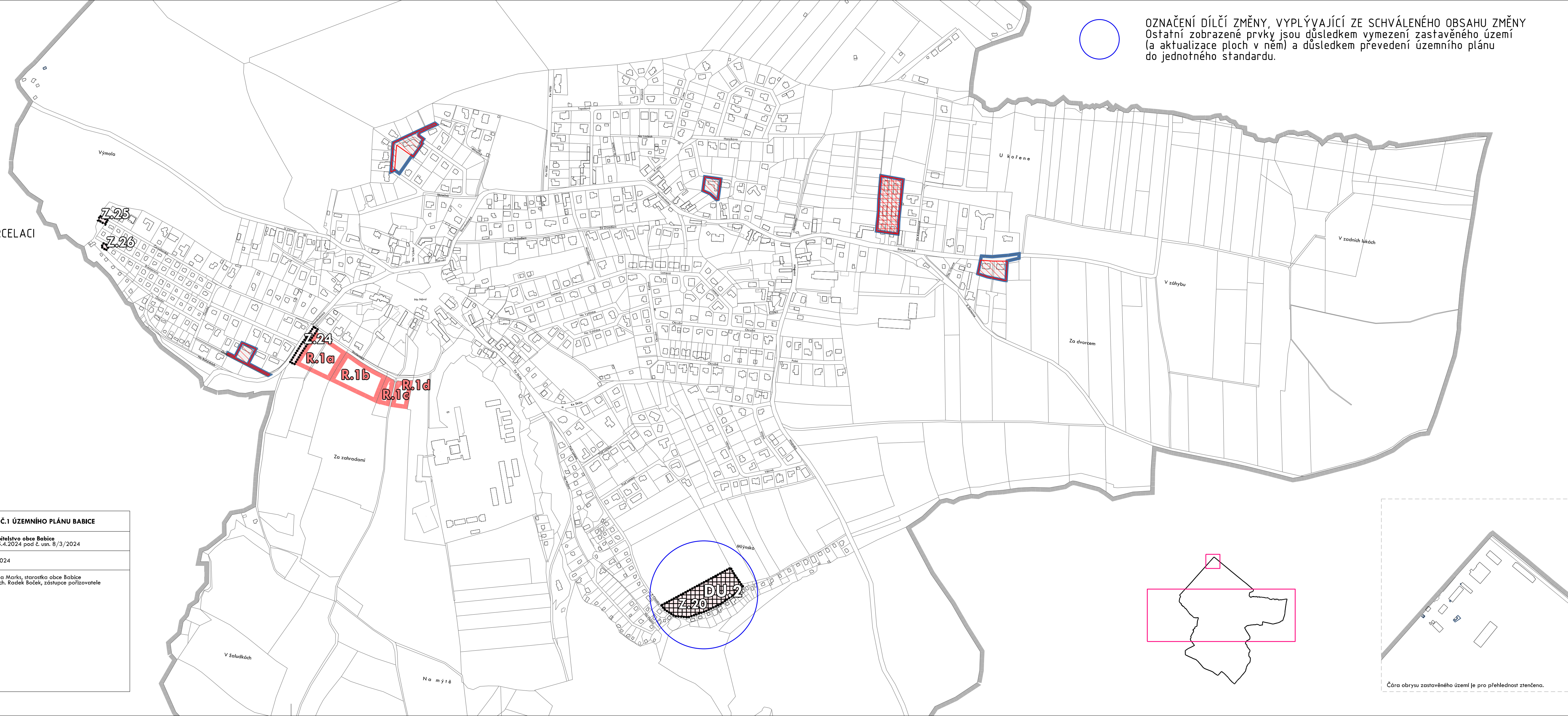
ZPRACOVATEL : ING. ARCH. IVAN KAPLAN - AGORA STUDIO  
Vínohradská 156, Praha 3, 130 00

### Finální podoba

VÝKRES :	<b>VÝKRES ZÁKLADNÍHO ČLENĚNÍ ÚZEMÍ</b>	ČÍSLO VÝKR. :	<b>1(a)</b>
ZPRACOVALI :	DOC. ING. ARCH. IVAN KAPLAN ING. KATEŘINA JEJLÍNKOVÁ ING. ARCH. KLÁRA VÁCHALOVÁ	PARÉ :	
MĚŘÍTKO :	1 : 5 000	DATUM :	IV/2024

### ZÁZNAM O ÚČINNOSTI ZMĚNY Č.1 ÚZEMNÍHO PLÁNU BABICE

Označení správního orgánu, který změnu územního plánu vydal:	Zastupitelstvo obce Babice dne 13.4.2024 pod č. usn. 8/3/2024
Datum nabytí účinnosti změny úz. plánu:	17.5.2024
Jméno, příjmení, funkce a podpis oprávněné úřední osoby pořizovatele, otiisk úředního razítka:	Marcela Marks, starostka obce Babice Ing. arch. Kadek Boček, zástupce pořizovatele



Čára obrisu zastavěného území je pro přehlednost ztenčena.