

LEGENDA - změna č.1

mapový podklad a hranice

- KATASTRÁLNÍ MAPA
- HRANICE ŘEŠENÉHO ÚZEMÍ

základní členění území

- ZASTAVĚNÉ ÚZEMÍ VYMEZENÉ K 1.4.2023
- ZASTAVITELNÁ PLOCHA

plochy s rozdílným způsobem využití

- | | | |
|---------------|-------|---|
| stabilizované | návrh | |
| | | BYDLENÍ INDIVIDUÁLNÍ |
| | | DOPRAVA SILNIČNÍ |
| | | ZELEŇ - PARKY A PARKOVĚ UPRAVENÉ PLOCHY |

ostatní

- | | | |
|------|-------|---|
| stav | návrh | |
| | | SPECIFICKÉ REGULAČNÍ PODMÍNKY (vymezení území pro regulaci) |

OZNAČENÍ DÍLČÍ ZMĚNY, VYPLÝVAJÍCÍ ZE SCHVÁLENÉHO OBSAHU ZMĚNY
Ostatní zobrazené prvky jsou důsledkem vymezení zastavěného území (a aktualizace ploch v něm) a důsledkem převedení územního plánu do jednotného standardu.

BABICE

ÚZEMNÍ PLÁN - změna č.1

POŘIZOVATEL : OBECNÍ ÚŘAD BABICE
prostřednictvím kvalifikované osoby
ZPRACOVAL : ING. ARCH. IVAN KAPLAN - AGORA STUDIO
Vínohradská 156, Praha 3, 130 00

Finální podoba	
VÝKRES : HLAVNÍ VÝKRES	ČÍSLO VÝKR. : 2(a)
ZPRACOVALI : DOC. ING. ARCH. IVAN KAPLAN ING. KATEŘINA JEJLÍNKOVÁ ING. ARCH. KLÁRA VÁCHALOVÁ	PARÉ :
MĚŘÍTKO : 1 : 5 000	DATUM : IV/2024

ZÁZNAM O ÚČINNOSTI ZMĚNY Č.1 ÚZEMNÍHO PLÁNU BABICE	
Označení správního orgánu, který změnu územního plánu vydal:	Zastupitelstvo obce Babice dne 13.4.2024 pod č. usn. 8/3/2024
Datum nabytí účinnosti změny úz. plánu:	17.5.2024
Jméno, příjmení, funkce a podpis oprávněné úřední osoby pořizovatele, otiisk úředního razítka:	Marcela Marks, starostka obce Babice Ing. arch. Kadek Boček, zástupce pořizovatele

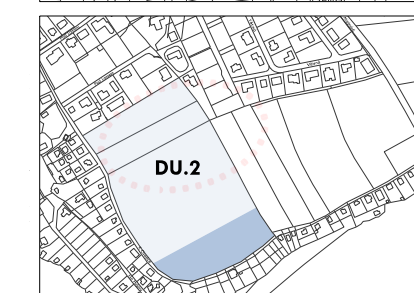
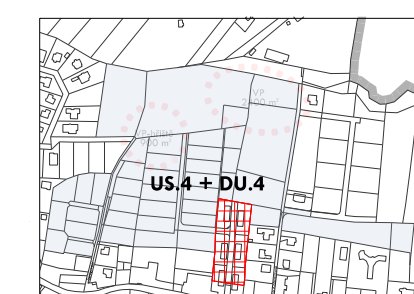
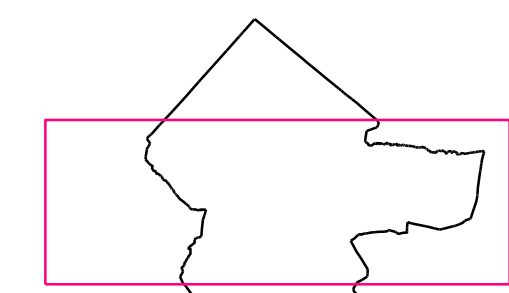


Schéma přednostního umístění veřejných prostranství/sportu
Neměněné části (pro přehlednost) jsou barevně poťlačeny
 Vypouštěno ze schématu