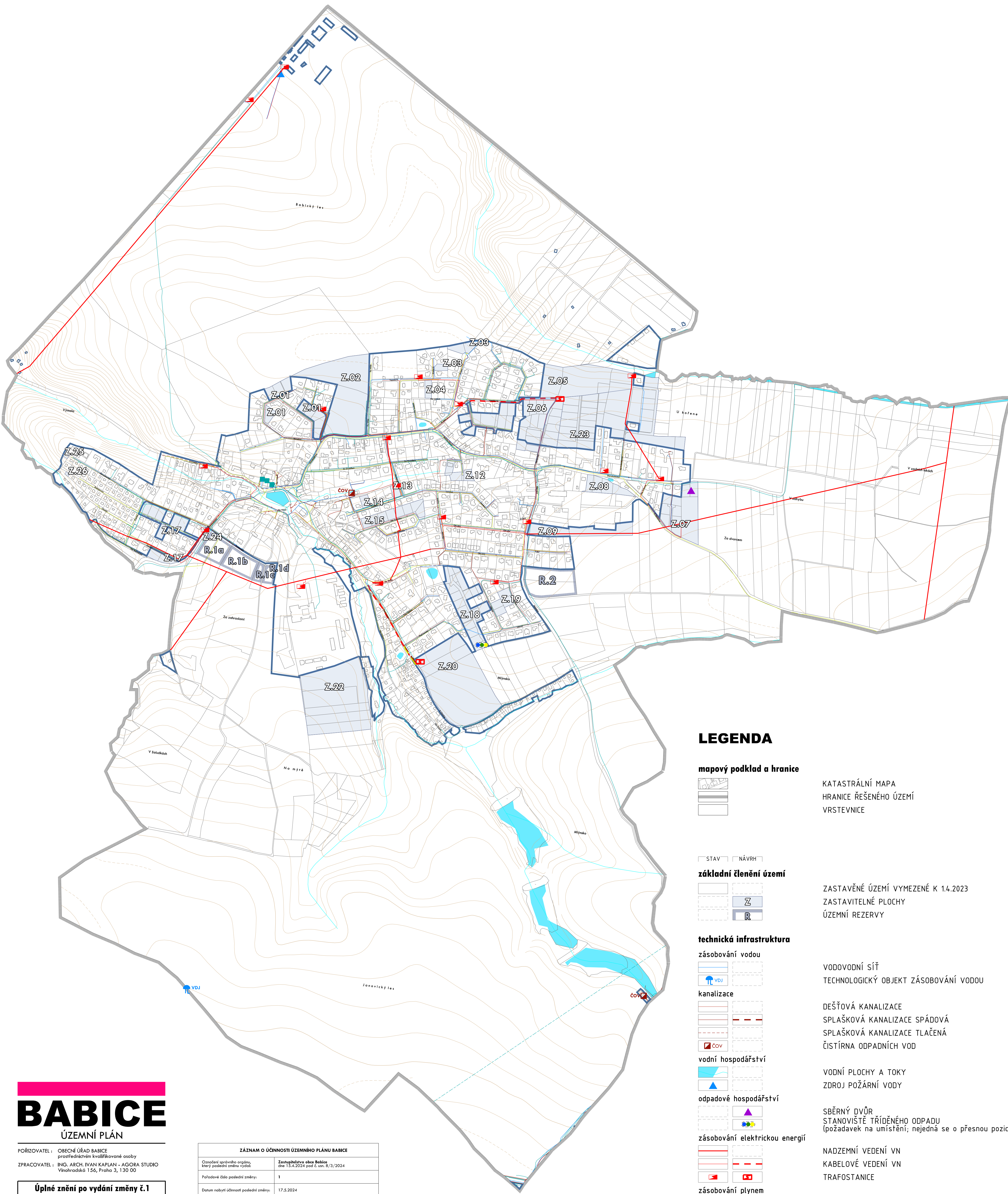


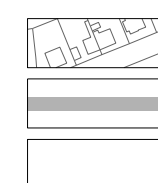


**ÚZEMNÍ PLÁN BABICE**  
**Úplné znění po vydání změny č.1**  
**Koncepce technické infrastruktury**



**LEGENDA**

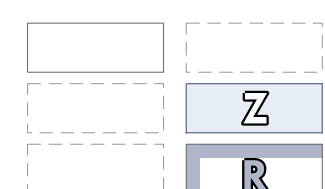
**mapový podklad a hranice**



KATASTRÁLNÍ MAPA  
 HRANICE ŘEŠENÉHO ÚZEMÍ  
 VRSTEVNICE

STAV    NÁVRH

**základní členění území**



ZASTAVĚNÉ ÚZEMÍ VYMEZENÉ K 1.4.2023  
 ZASTAVITELNÉ PLOCHY  
 ÚZEMNÍ REZERVY

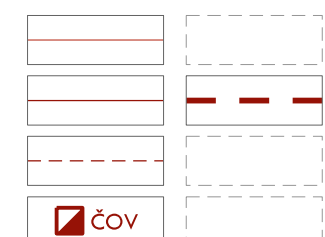
**technická infrastruktura**

**zásobování vodou**



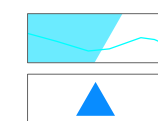
VODOVODNÍ SÍŤ  
 TECHNOLOGICKÝ OBJEKT ZÁSBOVÁNÍ VODOU

**kanalizace**



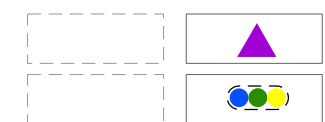
DEŠŤOVÁ KANALIZACE  
 SPLAŠKOVÁ KANALIZACE SPÁDOVÁ  
 SPLAŠKOVÁ KANALIZACE TLAČENÁ  
 ČISTÍRNA ODPADNÍCH VOD

**vodní hospodářství**



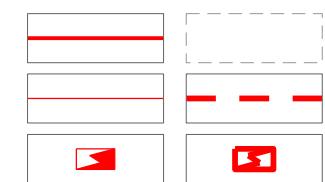
VODNÍ PLOCHY A TOKY  
 ZDROJ POŽÁRNÍ VODY

**odpadové hospodářství**



SBĚRNÝ DVŮR  
 STANOVISŤE TRÍDĚNÉHO ODPADU  
 (požadavek na umístění; nejedná se o přesnou pozici)

**zásobování elektrickou energií**



NADZEMNÍ VEDENÍ VN  
 KABELOVÉ VEDENÍ VN  
 TRAFOSTANICE

**zásobování plynem**



VEDENÍ PLYNOVODU STL

**telekomunikace**



RADIOVÉ SMĚROVÉ PAPRSKY  
 KOMUNIKAČNÍ VEDENÍ  
 ELEKTRONICKÉ KOMUNIKAČNÍ ZAŘÍZENÍ

**BABICE**  
 ÚZEMNÍ PLÁN

POŘIZOVATEL: OBEČNÍ ÚŘAD BABICE  
 prostřednictvím kvalifikované osoby  
 ZPRACOVATEL: ING. ARCH. IVAN KAPLAN - AGORA STUDIO  
 Vinohradská 156, Praha 3, 130 00

**Úplné znění po vydání změny č.1**

VÝKRES:	<b>KONCEPCE TECHNICKÉ INFRASTRUKTURY</b>	ČÍSLO VÝKRESU:	<b>4</b>
ZPRACOVATEL:	DOC. ING. ARCH. IVAN KAPLAN ING. KATEŘINA JEJLÍNKOVÁ ING. ARCH. KLÁRA VACHALOVÁ	PARÉ:	
MĚŘÍTKO:	1 : 5 000	DATUM:	IV/2024

ZÁZNAM O ÚČINNOSTI ÚZEMNÍHO PLÁNU BABICE	
Označení správního orgánu, který poslední změnu vydal:	Zastupitelstvo obce Babice dne 15.4.2024 pod č. usn. 9/3/2024
Podobové číslo poslední změny:	1
Datum nabytí účinnosti poslední změny:	17.5.2024
Jméno, příjmení, funkce a podpis oprávněné úřední osoby pořizovatele, ošik úředního razítka:	Marcelo Mark, starosta obce Babice Ing. arch. Radek Bolek, starosta pořizovatele