




LEGENDA - změna č.1

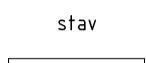
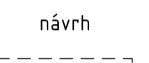
mapový podklad a hranice

 KATASTRÁLNÍ MAPA
 HRANICE ŘEŠENÉHO ÚZEMÍ

základní členění území *

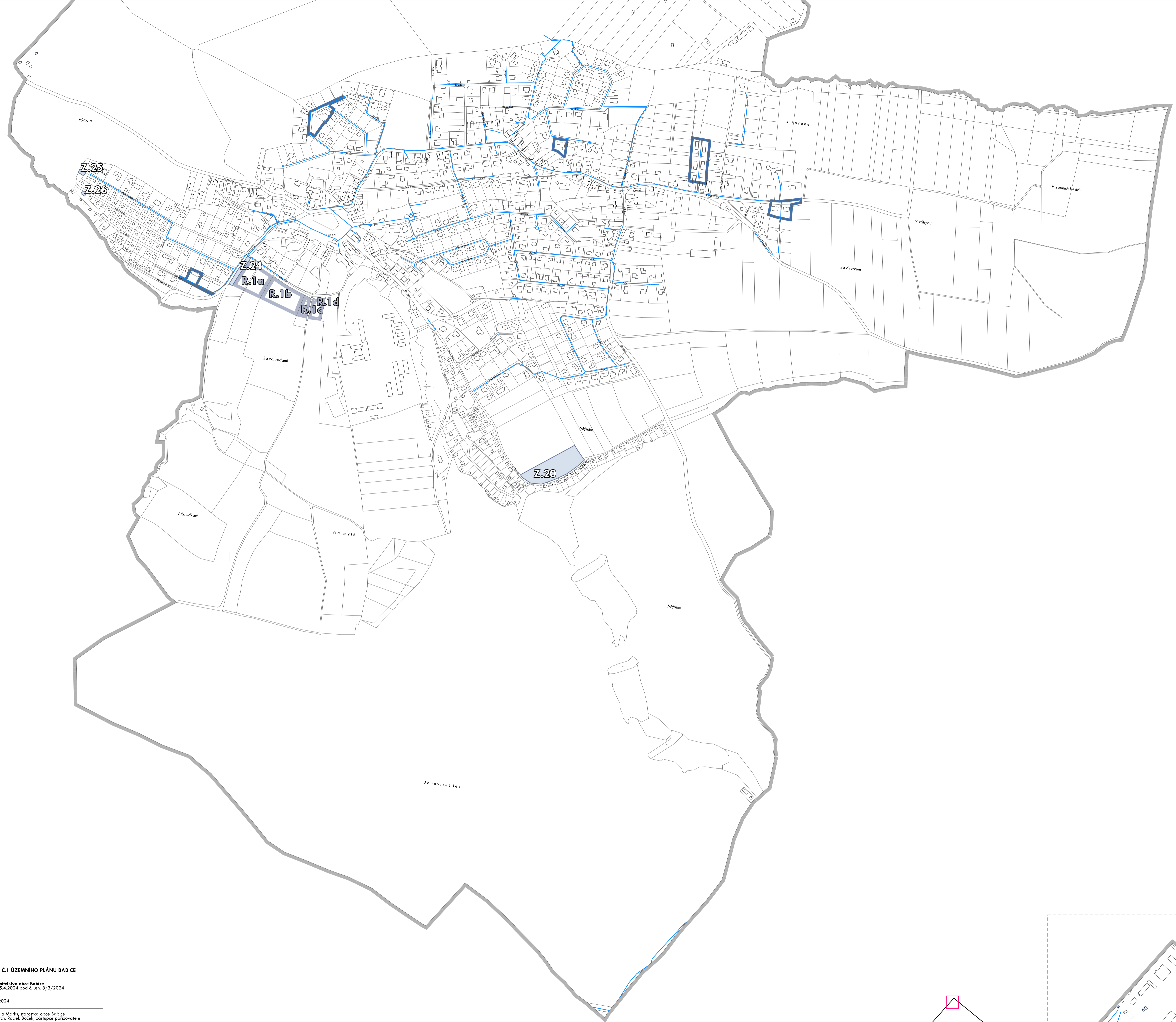
 ZASTAVĚNÉ ÚZEMÍ VYMEZENÉ K 14.2023
 ZASTAVITELNÁ PLOCHA
 ÚZEMNÍ REZERVA

zásobování vodou

 stav
 návrh
VODOVODNÍ SÍŤ**

* Grafické zobrazení ponecháno z části nestandardizované.

** Nahrazuje původní zákres (jako celek).



BABICE

ÚZEMNÍ PLÁN - změna č.1

POŘIZOVATEL: OBECNÍ ÚŘAD BABICE
prostřednictvím kvalifikované osoby
ZPRACOVATEL: ING. ARCH. IVAN KAPLAN - AGORA STUDIO
Vlnohradská 156, Praha 3, 130 00

Finální podoba	
PRŮBĚH: KONCEPCE TECHNICKÉ INFRASTRUKTURY	ÍSČO ÚZ. PL. 4(a)
ZPRACOVATEL: DOC. ING. ARCH. IVAN KAPLAN ING. KATEŘINA JEJŇKOVÁ ING. ARCH. KLÁRA VÁCHALOVÁ	PRŮBĚH
MĚŘÍTKO: 1 : 5 000	DATAUM: IV / 2024

ZÁZNAM O ÚČINNOSTI ZMĚNY Č.1 ÚZEMNÍHO PLÁNU BABICE	
Označení správního orgánu, který změnu územního plánu vydal:	Zastupitelstvo obce Babice dne 15.4.2024 pod č. usn. 8/3/2024
Datum nabylí účinnosti změny úz. plánu:	17.5.2024
Jméno, příjmení, funkce a podpis oprávněné osoby pořizovatele, otisk úředního razítka:	Marcela Marka, starostka obce Babice Ing. arch. Štěpán Šolc, zástupce pořizovatele

