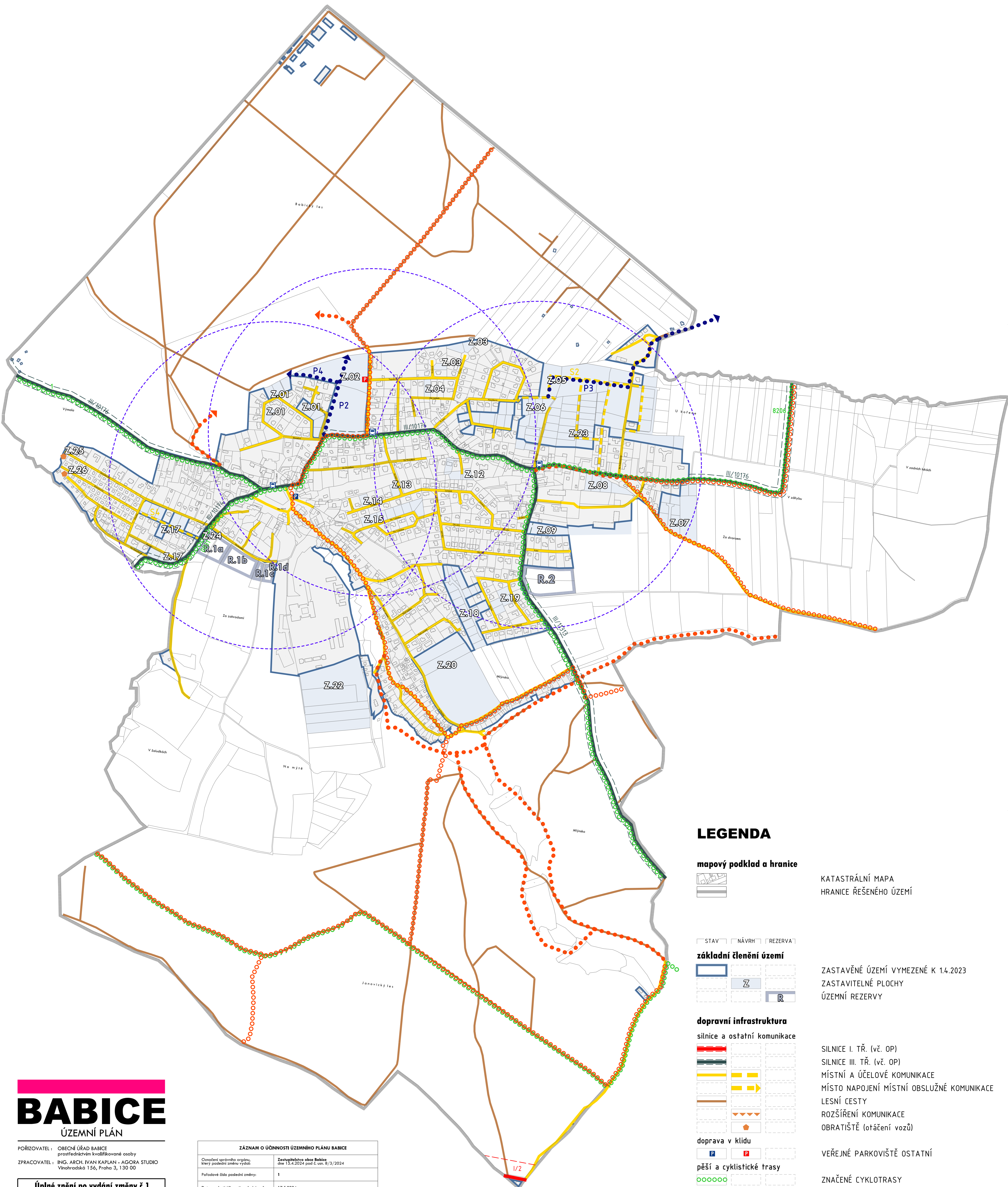


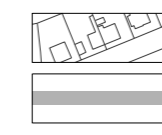


ÚZEMNÍ PLÁN BABICE
Úplné znění po vydání změny č.1
Koncepce dopravní infrastruktury



LEGENDA

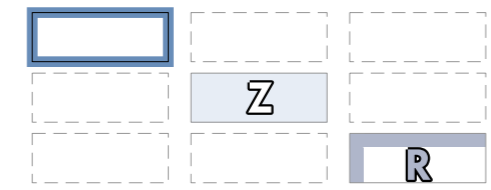
mapový podklad a hranice



KATASTRÁLNÍ MAPA
HRANICE ŘEŠENÉHO ÚZEMÍ

STAV | NÁVRH | REZERVA

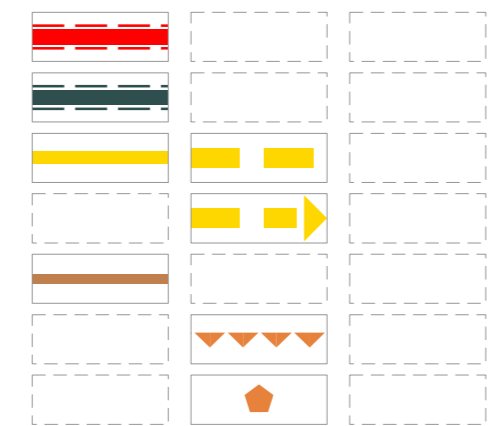
základní členění území



ZASTAVĚNÉ ÚZEMÍ VYMEZENÉ K 14. 2023
ZASTAVITELNÉ PLOCHY
ÚZEMNÍ REZERVY

dopravní infrastruktura

silnice a ostatní komunikace



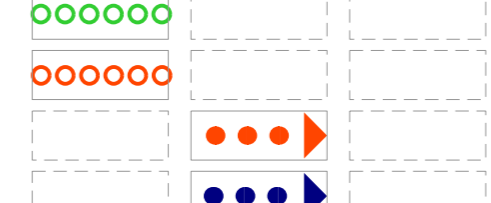
SILNICE I. TŘ. (vč. OP)
SILNICE III. TŘ. (vč. OP)
MÍSTNÍ A ÚČELOVÉ KOMUNIKACE
MÍSTO NAPOJENÍ MÍSTNÍ OBSLUŽNÉ KOMUNIKACE
LESNÍ CESTY
ROZŠÍŘENÍ KOMUNIKACE
OBRÁTISTĚ (otáčení vozů)

doprava v křidu



VEŘEJNÉ PARKOVIŠTĚ OSTATNÍ

pěší a cyklistické trasy



ZNAČENÉ CYKLOTRASY
ZNAČENÉ TURISTICKÉ TRASY, NAUČNÁ STEZKA
PĚŠÍ A CYKLO OKRUHY (PROSTUPNOST KRAJINOU)
DŮLEŽITÁ PĚŠÍ PROPOJENÍ

veřejná doprava



ZASTÁVKA BUS
DOCHÁZKOVÁ VZDÁLENOST
OD ZASTÁVEK BUS 500m

BABICE
ÚZEMNÍ PLÁN

POŘIZOVATEL: OBEČNÍ ÚŘAD BABICE
prospěšnějším kvalifikované osoby
ZPRACOVATEL: ING. ARCH. IVAN KAPLAN - AGORA STUDIO
Vinohradská 156, Praha 3, 130 00

Úplné znění po vydání změny č.1

VIKUS:	KONCEPCE DOPRAVNÍ INFRASTRUKTURY	ČÍSLO VIKUS:	5
ZPRACOVATEL:	DOC. ING. ARCH. IVAN KAPLAN ING. KATEŘINA JEJLÍNKOVÁ ING. ARCH. KLÁRA VACHALOVÁ	PARÉ:	
MĚŘÍTKO:	1 : 5 000	DATUM:	IV/2024

ZÁZNAM O ÚČINNOSTI ÚZEMNÍHO PLÁNU BABICE	
Označení správního orgánu, který posléze změnu vydá:	Zastupitelstvo obce Babice dne 15.4.2024 pod č. usn. 9/3/2024
Podrobné číslo poslední změny:	1
Datum nabytí účinnosti poslední změny:	17.5.2024
Jméno, příjmení, funkce a podpis oprávněné úřední osoby pořizovatele, ošik úředního razítka:	Marcelo Mark, starostka obce Babice Ing. arch. Kateřka Bolek, státnice pořizovatele