

# LEGENDA - změna č.1

## mapový podklad a hranice



KATASTRÁLNÍ MAPA



HRANICE ŘEŠENÉHO ÚZEMÍ

## základní členění území

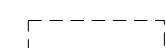


ZASTAVĚNÉ ÚZEMÍ VYMEZENÉ K 1.4.2023

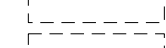
## etapizace

stav

návrh



PLOCHY SE STANOVENOU ETAPIZACÍ



HRANICE ETAPIZACE




1. ETAPA



2. ETAPA

## rušeno z výkresu



HRANICE ETAPIZACE



# BABICE

## ÚZEMNÍ PLÁN - změna č.1

POŘIZOVATEL : OBECNÍ ÚŘAD BABICE  
prostřednictvím kvalifikované osoby

ZPRACOVALI : ING. ARCH. IVAN KAPLAN - AGORA STUDIO  
Vínohradská 156, Praha 3, 130 00

### Finální podoba

VÝKRES :	VÝKRES ETAPIZACE	ČÍSLO VÝKR. :	6(a)
ZPRACOVALI :	DOC. ING. ARCH. IVAN KAPLAN ING. KATEŘINA JEJLÍNKOVÁ ING. ARCH. KLÁRA VÁCHALOVÁ	PABÉ :	
MĚŘÍTKO :	1 : 5 000	DATUM :	IV/2024

### ZÁZNAM O ÚČINNOSTI ZMĚNY Č.1 ÚZEMNÍHO PLÁNU BABICE

Označení správního orgánu, který změnu územního plánu vydal:	Zastupitelstvo obce Babice dne 13.4.2024 pod č. usn. 8/3/2024
Datum nabytí účinnosti změny úz. plánu:	17.5.2024
Jméno, příjmení, funkce a podpis oprávněné úřední osoby pořizovatele, otiisk úředního razítka:	Marcela Marks, starostka obce Babice Ing. arch. Kadek Boček, zástupce pořizovatele

